

čtvrtletník / jaro 2019

od Stožce po Rožmberk



LIPENSKO

tipy na výlety
novinky
historie
příroda
lidé



Dokonce i firemní akce může být skvělý Relax

- ✓ 3 konferenční prostory až pro 250 osob
- ✓ nové wellness & spa
- ✓ zastřešený venkovní bar s krbem
- ✓ a nejkrásnější výhled na jezero



Kapacita	Velikost (m ²)	Divadlo	Škola	Tabule U	Koktejl	Banket
Hlavní konferenční sál	80	108	40	45	108	30
Venkovní party stan	250	150	110	96	150	120
Konferenční místnost Paluba	72	70	30	30	55	30



Foto Tomáš Perzl

Vážení a milí čtenáři,

dostává se vám do rukou další vydání časopisu Lipensko, se kterým k vám putuje i naše redakční radost. Lipensko se zase zelená a vzkvétá všemi květy, ptáci mají své námluvy plné líbezných zpěvů a v přírodě přichází na svět mláďata všech druhů. Jistě, nádhera! Ale naše redakční radost nevyvěrá jen z příchodu jara a nástupu dlouhých světlých dní. Máme radost také proto, že časopis Lipensko obdržel ocenění v celonárodní soutěži turisticko-propagačních materiálů Turistopag, které jsme si převzali 11. dubna v Lysé nad Labem. Pro všechny, kteří se na vzniku lipenského periodika podílí, je to milé zadostiučinění za to, že vám můžeme skrze

stránky vámi oblíbeného magazínu přinášet pohodu, informace a krásy Lipenska. A to nás baví! Máme radost i z toho, že Turistický spolek Lipenska funguje již tři roky, a že nám propagace Lipenska ve spolupráci s lipenskými obcemi a lipenskými podnikateli dává pořád smysl. O tom ale budeme psát v příštím čísle. V tomto jarním čísle se můžete seznámit s novinkami na Lipně, prohlédnout si úžasné fotografie výborných fotografů, kteří Lipensko zachycují svými fotoaparáty, ale také se můžete seznámit s rozvojovými vizemi a názory všech pánů starostů a paní starostek lipenských obcí od Stožce po Rožmberk. Tak si to pěkně užijte!



Za celou redakci
a Turistický spolek Lipenska
Jiří Mánek

VZÁCNÉ DRUHY PTÁKŮ, VYSKYTUJÍCÍ SE NA LIPENSKU

VÍCE SE O NICH
DOZVÍTE NA STRANĚ 46



OBSAH

10




10

LETNÍ SEZONU
ODSTARTUJÍ ZÁVODY
DRAČÍCH LODÍ

34

NA ROŽMBERKU
MILUJE RANNÍ MLHY




62

DRUHÝM ROKEM
MŮŽETE NA LIPNĚ RYBAŘIT
S PROFI PRŮVODCEM

72

PUŠTÍK
BĚLAVÝ
NA LIPENSKU



76

LIPENŠTÍ STAROSTOVÉ
A JEJICH PLÁNY
DO BUDOUCNA



LIPENSKO

Čtvrtletník, lifestyleový turistický magazín z oblasti Lipenska, od Stožce po Rožmberk / Editor: Jiří Mánek / Šéfredaktor: Pavel Pechoušek / Korektury: Šárka Stoszková / Redakční rada: Adéla Černá (Černá v Pošumaví), Hynek Hladík (Prachovice), Šárka Stoszková (TSL), Jiří Mánek (TSL), Petr Studnička (Praha), Jan Straka (Vyšší Brod), Marie Šotolová (Boleticko, z.s.), Tereza Wilzingová (Frymburk), Jiří Falout (Lipno nad Vltavou) / Design a DTP zpracování: David Plouhar, MONELLO design atelier / Barevné korekce a retuš: Jiří Kořan / Inzerce: Jiří Mánek, tel.: +420 731 530 475, jiri.manek@tslipenska.cz / Objednávky: Šárka Stoszková, tel.: +420 725 372 630, e-mail: sarka.stoszkova@tslipenska.cz / Vydavatel a adresa redakce: Turistický spolek Lipenska, IČ: 05044791, Loučovice 51, 382 76 Loučovice, e-mail pro korespondenci: jiri.manek@tslipenska.cz, www.tslipenska.cz / Tisk: HEAT-TECH s.r.o. / Jaro 2019, ročník 4 / Evidenční číslo: MK ČR E 22644 / ISSN: 2533-4514 / Přetisk a jakékoli šíření povoleno pouze se souhlasem vydavatele.



Časopis Lipensko byl vytvořen v rámci projektu „Propagace Turistické oblasti Lipenska, od Stožce po Rožmberk“ realizovaného zapůjčením prostředků ze státního rozpočtu České republiky z programu Ministerstva pro místní rozvoj.

OBLÍBENÉ KRÁLOVSTVÍ LESA LIPNO ZAHAJUJE DALŠÍ SEZONU

TEXT VOJEN SMÍŠEK
FOTO MAREK PODHORA



Království lesa v Lipně nad Vltavou nače 27. dubna svou další sezonu. Děti se můžou těšit opět na originální prolézačky, lanovky, dřevěné domky, rozsáhlé provazové sestavy, houpačky nebo lesní maxitrampolíny.

Tento unikátní rodinný park najdete v malebném lese poblíž Stezky korunami stromů. Je inspirován životem v lese a přírodou, která je zde dětem doslova na dosah. Pro vstup je možné využít zvýhodněné kombinované vstupenky se Stezkou korunami stromů a lanovkou nebo Stezkabusem.

Každou sobotu v květnu a červnu si oblíbený maskot lišák Fox připravil zábavný den s tematickými animačními programy.



LETNÍ SEZONU ODSTARTUJÍ ZÁVODY DRAČÍCH LODÍ

TEXT VOJEN SMÍŠEK FOTO LIPNOSERVIS

Tradiční akcí, která je oficiálním zahájením letní sezony na Lipně, jsou závody dračích lodí s bohatým doprovodným programem. Posádky letos vyrazí v kempu Modřín na hladinu jezera již podesáté.

Své síly poměří od pátku do neděle 17. – 19. 5. V pátek se utkají o titul Lipenský dráček školy a během víkendu se budou konat závody pro širokou veřejnost na tratích 200 a 1 000 metrů. V průběhu let se tato akce rozrostla a do závodu se každoročně hlásí desítky posádek. Sehrané týmy dračích jezdců pak svádějí souboje o to, kdo bude v cíli nejrychleji a odnese si putovní trofej. Tato napínavá show spolu s večerními koncerty a doprovodným programem láká i velké množství diváků a fanoušků.



Jste parta lidí, která má ráda vodu a správnou zábavu? Přihlaste svoji posádku, ovládněte tento závod a získejte titul lipenské přehrady. Veškeré vybavení (dračí loď, pádla, buben) včetně kormidelníka a odborného výkladu vám zajistíme. Připraven bude samozřejmě i bohatý doprovodný, sportovní a kulturní program nejen pro děti.



NETUŠILA JSEM, ŽE JE V LIPNĚ NAD VLTAVOU TOLIK MOŽNOSTÍ

TEXT PAVEL PECHOUŠEK FOTO PAVEL PECHOUŠEK A ARCHIV LUCIE KRÍŽKOVÉ

Miss ČR 2003, stále krásná moderátorka a především starostlivá maminka Lucie Krížková tráví na Lipně každou volnou chvíli. Se svým manželem Davidem, který je naším nejznámějším jachtařem, mají v Lipně nad Vltavou apartmán, kde buď sami bydlí, nebo ho pronajímají. Přes zimu si i s dětmi Davídkem a malou Lolou užívali lyžování, s přicházejícím jarem přijdou na řadu lodě, především jachting.

Strávila jste na Lipně závěr roku. Jaký jste měli s rodinou program?

Za posledních asi šest let tu s přáteli pravidelně trávíme přelom roku. Máme to domluvené tak, že vstaneme brzy, abychom byli mezi prvními na sjezdovce. Jsme ten typ lyžařů, kteří chtějí jet na nerozbedlém sněhu a užít si svah, na kterém není tolik lidí. Maximálně kolem poledne končíme. Daří se to tak, že zhruba do 11 jsme na sjezdovce téměř sami, protože tady si všichni přispávají.

Byly s vámi děti?

Dceři jsou teprve dva roky, takže to nemá smysl, snad příští rok zkusíme školičku. Tu hlídá moje mamka, která je tu s námi. Davídkovi je šest a půl a sedje s námi téměř vše. Vracíme se do apartmánu na oběd a odpoledne jdeme na procházku. Také tu máme spousty společenských her.

Váš manžel, známý jachtař David Krížek jezdí na Lipno od dětství.

Manžel má na Lipně mnohem starší vazby. Máme tu kamarády, kteří tu žijí, nebo sem dojíždí z Prahy. Například manželův kamarád, který je také jachtař, má stejně starého chlapečka. To jsou pak výborně strávené dny.

Vy jste navíc majitelé apartmánu přímo v Lipně nad Vltavou.

Ano, jezdili jsme sem tak často, kdy jsme si říkali, že by se nám vyplatilo mít něco svého, abychom měli větší pohodlí. Takže jsme si pořídili malý apartmán, máme tu skvělé zázemí. Když tu nejsme, tak se ho snažíme pronajmát, protože tu samozřejmě nejsme pořád.

Přes léto jste zase často v kempu, kde váš manžel trénuje na hladině Lipna.

Máme obytný vůz a většinou jsme v kempu Ještěbík v Černé v Pošumaví, kde jsou podmínky pro jachtaření vynikající.

Máte Lipno a okolí v malíčku?

To úplně ne, protože přes léto je manžel často na vodě. Já jsem vyrážela na výlety, když jsme měli jen Davídku, ale teď s malou dcerou je to obtížnější. Mám prochozené Lipno nad Vltavou a Černou v Pošumaví, ale zbytek moc ne. Na Lipno jezdím pravidelně až s manželem. Netušila jsem, že má třeba Lipno nad Vltavou tolik možností, jak trávit volný čas, a aktivit pro děti. Spousta lidí si pořád myslí, že je tady pár kempů, kde se dá maximálně pronajmout chatička u vody. Pak přijedou za námi a diví se, jak to tady vypadá.



Lyžování na Lipně si Lucie Krížková vždy užívá s celou rodinou. S manželem Davidem, který je naším nejznámějším jachtařem a oběma dětmi.

EXTRÉMNÍ LIPNO ICE MARATHON 2019 – ZÁVOD, KTERÝ TVOŘÍ PŘÍRODA

TEXT ADÉLA ČERNÁ FOTO VÁCLAV PANCER

Již čtvrtý ročník Lipno Ice Marathonu odstartoval v sobotu 9. 2. v 10:30 z kempu Jestřábí v Černé v Pošumaví. Počasí slibovalo opravdový běžecký zážitek. Sněhové přeháňky střídal déšť, občas vykouklo i sluníčko. Teploty tentokrát vyšplhaly nad bod mrazu a na závodníky tak čekal extrém, který si v tu chvíli ještě nedokázali úplně představit.



Na sobotu se do místa startu sjela více než stovka závodníků, souběžně s Lipno Ice Marathonem zde probíhalo Mistrovství České republiky ve snowkitingu. Do závodu nastoupili nejen čeští borci, ale i závodníci z daleké ciziny. Svou výdrž si na Lipno Ice Marathon přijel otestovat například i Frankie Kwok z Hongkongu, který se do cíle doslova dopotácel hluboko za časovým limitem závodu. „Po setmění, na pokraji vyčerpání, daleko za časovým limitem závodu se do cíle zvolna blížila spousta závodníků, letošní ročník byl nejtěžší za všechny čtyři roky, kdy Lipno Ice Marathon pořádáme,“ komentovala nevykle náročný podnik Adéla Černá, ředitelka závodu.

Teploty nad nulou, rozbředlý sníh, ledové kapsy, do kterých se závodníci místy bořili až do půli lýtek, střídání teplot, vyčerpání, rozlehlé úseky po ledové ploše Lipna. Mrznoucí prsty na nohou, odřené paty, puchýře, cíl v nedohlednu, nekonečný bílý sněhový terén. Absolvování celé maratonské vzdálenosti často za časovým limitem a průměrný čas běžců více jak 6 hodin. Tak by se dal popsat sobotní Lipno Ice Marathon. Pořadatelé jej připravili opravdu extrémní. „Náš závod dělá příroda, my vytyčujeme

vzdálenost a směr, kudy maraton povede, trať nijak neupravujeme a terén, se kterým se musí závodníci potýkat, je zkrátka syrový a i v průběhu závodu se proměňuje. Bezpečnost závodníků je pro nás nicméně stále prioritou, pokud by hrozilo riziko prolomení, rozhodně bychom volili bezpečnou variantu s přeběhy po souši. Letos ale počasí opravdu přálo a celý závod se konal na ledě,“ popsal přípravy tratě Petr Beneš, předseda YK Jestřábí, který závod pořádá.

„Když jsem se při maratonské otočce u Králičího ostrova podíval na hodinky a viděl svůj čas, doslova jsem se zděsil, takhle pomalou polovinu maratonské vzdálenosti bych neměl snad ani po břišním tyfu, začal jsem pochybovat, zda maraton vůbec dokončím v limitu šesti hodin. V cíli jsem byl jen 52 vteřin před tím, než čas vyměřený na zdolání trati vypršel. Za cílovou branou jsem nebyl schopen ani mluvit, tohle jsem opravdu ještě nezažil,“ popisuje své zážitky ze sobotního Lipno Ice Marathonu Jan Kejšar, který není mezi běžci žádným nováčkem. Za sebou má v Čechách opravdu náročné závody jako Beskydskou sedmičku nebo Jizerský ultratrail, Lipno Ice Marathon však považuje za ještě těžší. Zvyklý je i na



Super závod, dobrá organizace. Příští rok určitě plánuji běžet znovu. Třeba bude trasa zase o trochu těžší," usmívá se jeden z účastníků závodu Robert Dubjel



extrémní maratony v cizině, například v ománském Mascatu, kde byly teploty naopak vysoké. Na pátý ročník Lipno Ice Marathonu, který bude 8. února 2020, se však již těší. S nadsázkou svůj výkon hodnotí na doběh cca 10 hodin po startu, tak těžké prý Lipno Ice Marathonu pořadatelé připravují. „Řekl bych, že rok od roku mám pocit, že humor, s jakým připravuje Adéla Černá trať pro další ročník, je doslova černější a černější. Mám skoro strach, že příští závod budu dobíhat za tmy, vzdálenost je přitom ale pořád stejná – klasických maratonských 42 km,“ s humorem sobě vlastním komentoval čerstvý zážitek budějovický běžec Kejšar.

Nejrychleji letošní Lipno Ice Marathon uběhl Jan Venca Francke v čase 3:42:24, což bylo o více jak tři čtvrtě hodiny pomaleji než v předchozím roce. To svědčí o náročnosti trati, Jan má totiž formu výbornou a spoustu soupeřů nechal hluboko za sebou. Před ním se do cíle katapultoval pouze Martin Dvořák, který absolvoval maraton v kategorii freestyle na běžkách v čase 3:16:52. Absolvovat tuto vzdálenost na kole letos rozhodně nebyla výhra. Do cíle se totiž jako poslední dostala právě cyklistka Michaela Polívková v čase 7:52:37, za tmy a svitu majáků, které jí na cestu rozsvítili černo-pošumavští hasiči. Ti měli spolu s frymburskými hasiči, vodními záchranáři z Českých Budějovic a dobrovolníky z MPS Air

softspolku na starost bezpečnost závodníků.

Nejen extrémní zážitky však ověřily letošní Lipno Ice Marathon. Novinkou letošního ročníku byl Offspringmarathon určený dětem do 13 let čítající 10 kilometrů, stejně jako závod určený „mladým puškám“ YoungGuns Marathon pro mladistvé ve věku 14 – 17 let. Na trať závodu se tak letos poprvé vydal závodník starý pouhých pět měsíců Luis Kohlmann. Závod absolvoval na saních s maminkou a babičkou, podmínkou účasti v Offspringmarathonu je totiž dospělý doprovod po celou dobu pohybu na trati. „Chtěli jsme závod zpestřit a přiblížit celým rodinám, extrémní trať půlmaratonu nebo maratonu však pro děti není vhodná, máme pro ně tedy každoročně připravenou desetikilometrovou vzdálenost,“ doplnil Petr Beneš, spolupořadatel závodu. Nejstarším účastníkem závodu byl Jan Dolejš z Prahy, ten letos oslaví 70. narozeniny, za sebou má všechny ročníky Lipno Ice Marathonu. Trať dokončil spolu s Renatou Horákovou v čase 7:41:24 a zdaleka nebyl posledním běžcem.

Na další ročník si pořadatelé opět připravují novinky, proto neváhejte, registrovat do pátého ročníku se můžete již nyní na www.icemarathon.cz. „Přijďte si užít pravý šumavský extrém, takový ledový maraton nenajdete v celé střední Evropě a ten letošní byl prozatím nejtěžší.“

JIŽ VÍCE NEŽ 20 LET SLEDUJE NA LIPNĚ POČASÍ

TEXT PAVEL PECHOUŠEK FOTO ARCHIV LUĐKA FYRBACHA

Amatérský meteorolog Luděk Fyrbach sleduje počasí na Lipně již více než 20 let. Jedná se o koníček z donucení – vášnivý surfař a kitař potřeboval původně vědět, jak moc bude foukat, a informace z médií pro něj byly nedostačující nebo chybné.

Jestli chcete vědět, jaké bude na Lipně počasí, bude nejlepší, když se spolehnete na předpověď amatérského meteorologa Luděka Fyrbacha z Radslavi u Černé v Pošumaví, který se lipenským meteorologickým modelům věnuje více než 20 let.

Na webových stránkách www.LipnoPocasi.cz se návštěvník o počasí dozví naprosto vše. V současnosti neexistuje jediný web ani jiný zdroj informací, ze kterého by se návštěvník dozvěděl o počasí na Lipně více. Na své chatě, která leží přímo na břehu lipenského jezera, má meteorologickou stanici a za pomoci různých profesionálních modelů z celého světa zpracovává se svými kolegy lokální předpovědi počasí. Jeden z mužů v týmu, jehož je součástí, je dokonce profesionální meteorolog.

Modely pochází z různých částí světa - Německa, z Norska, z Ameriky. Na jejich základě vytváří předpovědní tabulky, které jsou k dispozici na webových stránkách – www.LipnoPocasi.cz.

„Nikdy to samozřejmě není stoprocentní. Ale stanice je profesionální, má radiační štít, vlastní chlazení, takže měření je velice přesné,“ uvedl Fyrbach. Na celém Lipensku je pouze jeden další takový stroj. Vedle Radslavi má na Lipensku celkem pět stanic - v Horní Plané, v Černé v Pošumaví, Dolní Vltavici a Lipně nad Vltavou.

Vystudovaný programátor původem z Ledenic u Českých Budějovic a majitel firmy zabývající se účetnictvím sám říká, že se k meteorologii dostal z donucení. Je totiž vášnivým surfařem, který na Lipno jezdí již více než 30 let.

„Pro nás surfaře je počasí naprosto klíčovou záležitostí. To, co jsem se dozvěděl z médií, bylo nedostačující. Často byly informace chybné. Musím si je obstarávat sám,“ uvedl.

Počasí na Lipně má podle něj svá letitá specifika, která se ale za 20 let, kdy je sleduje, mění. „Vždy jsou zde o čtyři stupně nižší teploty než v Budějovicích. Výrazné jsou zde srážky, navíc se zde počasí často mění. Větru za posledních 10 let výrazně ubylo,

stejně tak i srážek. Pravděpodobně se jedná o důsledky vlivu globálního oteplování,“ uzavírá.

„Na turistickém webu www.lipensko.cz máme sekci předpověď počasí, kde se návštěvník dozví, jaké může očekávat počasí v každé obci Lipenska. Ale takto propracovaný systém to určitě není. Turistický spolek Lipenska je připraven s panem Fyrbachem spolupracovat, abychom jeho meteodata dostali k co největšímu počtu návštěvníků. Určitě s jeho daty budeme chtít propojit náš web lipensko.cz,“ uzavřel Jiří Mánek předseda Turistického spolku Lipenska, který se stará o rozvoj cestovního ruchu od Stožce po Rožmberk.



NEJVĚTŠÍ SPORTOVNÍ FESTIVAL V ČR

TEXT VOJEN SMÍŠEK FOTO LIBOR STANĚK

Již osmý ročník v České republice zcela unikátního festivalu kombinujícího sport a kulturu Lipno Sport Fest, se letos uskuteční od 17. do 25. srpna.





Tato tradiční akce se bude konat opět převážně na pláži v Lipně nad Vltavou. Ačkoliv je program ještě v přípravě, už nyní se můžete těšit na sportovní kurzy pod vedením zkušených lektorů i olympijských vítězů. Na své si přijdou jak dospělí, tak děti. Každoročně v nabídce nechybí i netradiční sporty či ukázka sportovního vybavení pro hendikepované. Pro soutěživé typy je připraveno hned několik závodů. Celý program festivalu, včetně kurzů je zcela zdarma.

Každoročně přiláká tato akce na Lipensko několik tisíc účastníků, kteří si dopředu rezervují své ubytování. Pokud chcete na letošní Lipno Sport Fest vyrazit i Vy, neváhejte si vybrat své ubytování už nyní. S výběrem Vám poradí Infocentrum Lipno, nebo si vyberete z nabídky na www.lipno.info.



KRAVÍ HORA

TEXT A FOTO JAN STRAKA

Žulová kráska s výhledem na Vyšší Brod. Při výstupu na Kraví horu poznáte nejen zdejší přírodu, ale i klima, které si nic nezadá se vzdušnými lázněmi. Ochutnáte kozí sýry a prohlédnete si stádo bizonů.

Příjemný výlet střední náročnosti na jednu z přírodních dominant Vyšebrodsku Vás provede jednou z nejstarších sídelních částí Vyššího Brodu a také krásou jihovýchodní Šumavy, která přesvědčí každého, že zde má jedinou možnost a tou je relaxace. Zcela specifická vzdušná proudění kolem Kraví hory si ničím nezadají se vzdušnými lázněmi a vyznačují se zvláště blahodárnými účinky!

Trasa výletu vede z části po místních komunikacích, je tedy nutné dbát na bezpečnost hlavně při účasti dětí. Za osadou Lachovice však čeká turistu procházka po klidné turistické trase s krásnými výhledy a oborou s bizony. Na vrchol Kraví hory pak vystoupáte úzkou pěšinou, proto není tato část trasy výletu určená pro dětské kočárky.

„Bílý mlýn“

Jakmile opustíte náměstí, zavedou Vás kroky do ulice 5. května, kterou Vyšebrodští nenazývají téměř nikdy jinak než "Na Pískách". Jedná se o jednu z historických čtvrtí městečka, která si v mnoha ohledech uchovala původní ráz. Jednu z nejkrásnějších obytných budov Vyššího Brodu naleznete právě zde, hned u vltavského jezu: Takzvaný „Bílý mlýn“ je poprvé připomínán již v první polovině 14. století. Pokud budete chtít ještě před výstupem na Kraví horu načerpat sil, využijte odpočinkových laviček nad jezem. Šumění stříbrně pěnivé Vltavy Vám bude tím nejlepším společníkem.

Dům s pohádkou

Nedaleko Bílého mlýna stojí zelený dům s vodníkem, na jehož štítu je vyobrazena řeka Vltava, v popředí svodníkem Brodimilem a jeho nejbližšími. A právě o Brodimilovi vypráví tabulka s pohádkou: „Kterak vodnímu muži palec zčervenal“.

Studánky a kozí sýry

Při výstupu na Kraví horu projdete kolem studánky, která skýtá příjemné osvěžení zejména v horkých letních dnech. Studánka leží na jihozápadním svahu hory, zastřešuje vyvedený pramen a osvěžení je tedy snadné. Zastřešené odpočívadlo v její bez-

prostřední blízkosti vítá všechny znavené turisty. Na okraji osady Lachovice, kterou trasa prochází, je možné navštívit soukromou farmu, která mimo jiné nabízí výborné domácí kozí sýry.

Bizoni na „vyšebrodských prériích“

Na Vyšebrodsku samozřejmě žádné skutečné prerie nemáme, zato bizony ano! Nad Lachovicemi se nachází obora místní společnosti Agrowald, ve které je možné zhlédnout majestátné stádo bizonů. Obora je v těsné blízkosti trasy výletu. Na lavičkách, ve stínu vzrostlých stromů se můžete pokochat neobvyčejným pohledem na tyto živoucí giganty.




Kříž na vrcholu Kraví hory

Z Kraví hory máte Vyšší Brod jako na dlani.



Výhled na vesničku Malšín.





Odměnou za Vaše putování na vrcholek Kraví hory (796 m n.m.) bude neobyčejný výhled na město a cisterciácký klášter Vyšší Brod. Do vyhlídkového skalního útvaru jsou vytesány schody opatřené zábradlím. Při výstupu dbejte Vaší bezpečnosti! Na vrcholku je vztyčen obnovený dřevěný kříž a nedaleko od skály jsou renovovaná boží muka.

Kam dál?

Jelikož na čerstvém povětří nejlépe vytráví, jistě rádi navštívíte jednu z vyšebrodských restaurací,

které nezapomínají ani na krajevou kuchyni. Nenechte si ujít ani originální produkty místního minipivovaru, cukrárny a pekárny. Ve vyšebrodském klášteře, kde dnes opět žijí cisterciáci, jsou k vidění mnohé umělecké poklady minulosti, mezi nimiž vyniká především legendární Závišův kříž. Na Vyšebrodsku si nenechte ujít ani mýty opředenou Čertovu stěnu, šumění vodopádů sv. Wolfganga nebo poutní místo Maria Rast am Stein (Odpocínutí Panny Marie na kameni) obklopené šumavskými hvozdy.

KDYŽ JE ZIMA JAKO V LÉTĚ...

TEXT ADÉLA ČERNÁ FOTO ADÉLA ČERNÁ A PETR BENEŠ

Slunce dostoupilo svého vrcholu a na obloze doslova žhne. Snowboardové vybavení tíží a začíná v něm být nesnesitelné vedro. Na obzoru se vlní teplý vzduch a sníh pokrývající zamrzlou plochu Lipna nemilosrdně taje. Je rozbředlý a pod nohama se boří. Nikde se nepohne ani lísteček, je dokonalé bezvětří. Co v takovém počasí dělat, když snowkiting nepřichází v úvahu?

Když je venku zima jako v létě, vedro, že by ses vykoupal, ale na nohou jsou sněhule, začíná se to na ledové ploše v kempu Jestřábí v Černé v Pošumaví hemžit hned několika desítkami lidí. Není divu, v ledu se rýsuje naprosto dokonalá „dvoudráhová pětadvacítka“ jako stvořená pro plavání. Do takto chladné vody by se však ponořil jen nejzarytější otužilce nebo milovník zimního plavání. Tento velký bazén je tentokrát předurčen k úplně jiným aktivitám - wakeboardingu.

Wakeboarding je ryze letní sport provozovaný na vodní ploše, kdy je jezdec tažen pomocí vlečného lana po vodní hladině. Jezdci na speciálních prknech pak předvádějí různé techniky jízdy, triky a skoky.

Naviják s lanem dlouhým tři sta metrů je připraven a první jezdcí již pilují techniku. Rozjezd po zamrzlé ledové ploše pokryté tajícím sněhem je trochu náročný a zdá se, že i velmi krkolomný. Zkušené wakeboardové závodníky ale jen ještě více motivuje, a tak formují svůj první „kicker“ neboli nájezd, ze kterého se budou moci odrazit a předvádět pořádné skokanské triky. Voda stříká do všech stran, slunce žhne a všeobecně vládne pohoda jako v létě. Nechybí ani ledový minibar a drinky s parapíčkem a plátkem pomeranče. Je to zkrátka ta pravá letní pohoda. Jenže na ledu.

Vrchol této jedinečné a velmi nevšední podívané se však teprve připravuje a skokani si vybrušují a dotvářejí odrazové můstky. Pochodně kolem ledového bazénu hoří, slunce zapadá a obzor se zalévá rudým světlem. Slunce se již dávno přehouplo za horizont a první jezdec s pochodní v ruce míří pomocí navijáčího se lana na kicker.

První odraz, skok, odletující krystalky ledu, stříkající voda a do toho záře pochodně. Jezdci se vzájemně hecují a předvádějí čím dál odváznější skoky. Zatím se nikdo z nich nenamočil. Po ledové a vodní ploše projíždějí každý několikrát a předvádí to nejlepší ze svého repertoáru. Umět se pohybovat na obou skupenstvích vody a ještě předvést parádní

skoky s pochodní v ruce, to už se zkrátka musí umět.

Svistot navijáčího se lana napovídá další jízdě. Tentokrát se ale skok, který jezdec předvádí, stává osudným a na světě je první nedobrovolný zimní plavec. Byla to nevšední podívaná, takový zimní letní zárak. Jestli bude i další den taková zima jako v létě, možná si někdo přijde do již připraveného ledového bazénu i zaplavat. Co naplat, jaro se blíží a s ním i další možnosti sportovního vyžití. Jak jej strávit aktivně a netradičně, o tom něco vědí právě v centru nevšedních aktivit v kempu Jestřábí. Více najdete na www.lipnonaplno.cz





NA ROŽMBERKU MILUJE RANNÍ MLHY

TEXT PAVEL PECHOUŠEK FOTO MICHAL KOČAN

Michal Kočan fotí Rožmberk nad Vltavou teprve šestým rokem, přesto již vytvořil mnoho nezapomenutelných snímků. O některé se podělil se čtenáři časopisu Lipensko.



Na jaký přístroj fotíte?

Používám fotoaparáty Olympus Pen F a Panasonic G9. Fotím ale i mobilem nebo starým aparátem Hasselblad na svitkový film.

Jak dlouho fotíte Rožmberk?

Od roku 2013, kdy jsme tam koupili malý domek.

Jaká máte jako fotograf na Lipensku další oblíbená místa?

Mám rád Čertovu stěnu, vodopády sv. Wolfganga u Vyššího Brodu a Vítkův hrádek

Co je pro fotografa na Rožmberku nejkrásnější?

Ranní mlhy.



Michal Kočan

Věk 40 let, Vodňany
ženatý, dcera 8 let,
technik informačních systémů,
koníčky – fotografování,
cestování, lyžování,
jízda na divoké vodě.

STUDENTI VŠTE VYTVÁŘEJÍ KOPIE PAMÁTNÍKŮ ADALBERTA STIFTERA POMOCÍ 3D

TEXT A FOTO MARTIN DĚDIČ

Památníky Adalberta Stiftera v Benešově nad Černou a v Horní Plané budou mít své „digitální dvojče“. A možná i minikopie pro turisty. Studenti českobudějovické Vysoké školy technické a ekonomické (VŠTE) totiž pomocí světelného 3D skeneru a poté i 3D tiskárny, tedy moderních technologií, s nimiž se seznamují v rámci studijního oboru Konstrukce staveb, kopie památníků vytvářejí.

„Pomocí 3D skeneru získáme data v podobě mračna bodů. Data se poté zpracovávají ve speciálním softwaru, kde z nich vytvoříme virtuální model. Finální replika poté vznikne na 3D tiskárně,“ vysvětluje Martin Dědič, asistent na Katedře stavebnictví. Přesná digitální kopie památníku bude pojistkou pro případ, že by bylo třeba vytvořit jeho repliku. Minikopie chce škola předat zástupcům obcí, propojených naučnou stezkou Brána do Novohradských hor. Ty se pak rozhodnou, zda se školou uzavřou zakázku na 3D tisk ve větším množství.

S nápadem vytvořit kopie Stifterových památníků přišel lékař Petr Petr, který si tohoto šumavského spisovatele, malíře a rodáka z Horní Plané vybral za patrona projektu Léčivá síla jihočeské přírody. Jeho vztah k přírodě a jejímu harmonizujícímu vlivu totiž pokládá za stálou inspiraci pro zdravotníky a sociální pracovníky.

Do Benešova nad Černou jezdil Stifter (1805-1868) na prázdniny ke strýci do mlýna. Ten stával v místě dnešní čističky odpadních vod. V roce 1936 mu pak místní lidé v údolí, kde rád sedával, vybudovali pomník s portrétem a poblíž kamennými lavičkami. Místo se brzy stalo vyhledávaným odpočinkovým koutem a dnes je součástí Naučné stezky Brána do Novohradských hor.

„Ucelenější obrázek o spisovatelově pobytu u nás a v okolí teprve skládáme. Dohledáváme informace v Rakousku i Bavorsku. A podle toho, co čtu, soudím, že se Stifter pohyboval v celé oblasti. Věřím, že to nové historické prameny potvrdí,“ říká Veronika Zemanová Korchová, starostka Benešova nad Černou. Ta by ráda, aby pěší i cykloturisté zdejší region, pyšníci se čistou přírodou a klidem, ještě víc objevili. Jednou z motivací mohou být právě místa spojená se Stifterovým pobytům.



POZOR, VYSÍLÁ LIPNO

TEXT PAVEL PECHOUŠEK FOTO ARCHIV LIPENSKA

Pozor, vysílá Lipno Infokanál. Zajímavosti a informace z Lipenska se můžete už půl roku dozvídat i z televizního vysílání. Od poloviny loňského roku pokrývá celé Lipensko televizní stanice Lipno Infokanál, jejíž program je plný informací o regionu a o tom, co se v něm děje a co je zde možné zažít.

Televizní signál se šíří terestricky z vysílače Vítkův Hrádek a pokrývá území připomínající čtyřúhelník, jehož pomyslné vrcholy tvoří Český Krumlov, Vyšší Brod, Stožec a státní hranice. Kanál mají již naladěný všichni, kdo vlastní běžné televizory, na kterých sledují ostatní televizní stanice, včetně hotelů, penzionů a dalších ubytovacích zařízení.

„Lipno Infokanál je určený hlavně turistům, kteří na Lipensko přijíždí. V zahraničí jsou infokanály o dané oblasti naprostou samozřejmostí. U nás je to spíše výjimka. Takový infokanál u nás donedávna chyběl a posouvá Lipensko jako turistickou oblast na novou úroveň.“ uvedla Zuzana Pecková, jednatelka společnosti Jihočeská média, která stanici Lipno Infokanál provozuje.

Návštěvníci se z vysílání, které, jak je u takových kanálů ve světě obvyklé, běží v opakovaných smyčkách, dozví mnoho informací o různých atraktivních místech na celém Lipensku. Infokanál přináší jak in-

formace z historie i současnosti tohoto mimořádného území, tak zajímavosti týkající se kulturního a sportovního vyžití, vše v krásných a atraktivních obrazových záběrech a v několika jazykových mutacích. Prostor pro reklamu mají samozřejmě především zdejší podnikatelé, kteří chtějí návštěvníky upozornit na své služby, nebo obce a spolky, které zvou turisty k návštěvě svých kulturních, sportovních a společenských akcí.

Lipenskou televizi je možné sledovat i v internetovém přehrávači na doméně lipno-infokanal.cz, a brzy i v mobilní aplikaci, kterou bude možné nainstalovat z appstoreů Applu a operačního systému Android.

„Ukazuje se, že existence Lipno Infokanálu přispívá k další kultivaci prostředí Lipenska jako jednoho z nejvýznamnějších turistických regionů v České republice a zvyšuje jeho potenciál na úroveň, jakou známe hlavně ze zahraničních resortů a turistických oblastí.“ uzavírá Zuzana Pecková.

3. CELOLIPENSKÁ KONFERENCE K CESTOVNÍMU RUCHU

TEXT STANISLAVA WRÓBLOVÁ FOTO LUBOŠ VOJTĚCH ČASOPIS INNSIDE

Už třetí konferenci na téma Perspektivy podnikání a rozvoj cestovního ruchu na Lipensku uspořádal v závěru roku 2018 Turistický spolek Lipenska. Do malebného areálu rekreačního zařízení Olšina u Horní Plané se sjelo více než 100 účastníků - mezi nimi starostové, podnikatelé v cestovním ruchu, pracovníci informačních středisek, ale také zahraniční hosté z Rakouska a Bavorska.

Podle předsedy Turistického spolku Lipenska Jiřího Máneka má Lipno a okolí obrovský potenciál v oblasti cestovního ruchu. „Snahou spolku je podporovat spolupráci mezi zdejšími podnikateli, obcemi a dalšími organizacemi, kteří na Lipensku působí. Proto pořádáme akce, kde se mohou aktéři cestovního ruchu Lipenska vzájemně setkávat. Tato konference byla jedním z takových setkání, kde zaznělo mnoho zajímavého, podnětného, inspirativního,“ popsal Jiří Mánek smysl konference s přeshraničním přesahem. Za nejcennější považuje výměnu vzájemných zkušeností.

„Máme co nabízet a ukazovat. Turisté mají důvod proč k nám přijet,“ uvedla jihočeská hejtmanka Ivana Stránská, která konferenci nejen udělila záštitu, ale programu se osobně i zúčastnila.



Bernhard Hain, referent pro turismus na okresním úřadě Freyung-Grafenau

Turistická destinace Lipensko sdružuje 11 obcí od Stožce po Rožmberk. Jedná se o plochu 850 km² a turistům nabízí 10 000 lůžek. V roce 2018 sem přijely 4 miliony jednodenních návštěvníků. „Chceme spolupracovat s partnery z Rakouska a Bavorska. Náš turistický web www.lipensko.cz jsme přeložili do němčiny a angličtiny. Dvacet procent návštěvníků k nám přijíždí ze zahraničí, proto se chceme více zaměřit na přeshraniční spolupráci. Vzniká nová mapa, která přiblíží 52 výletních cílů. Bude k dispozici i v německém jazyce. Připravujeme i aplikaci do mobilního telefonu, která ukáže zaniklé obce, které musely ustoupit stavbě lipenské přehrady a jsou zatopeny,“ popsal novinky Jiří Mánek.

Podporu Lipensku vyjádřila i ředitelka České centrály cestovního ruchu CzechTourism Monika Palatková. Státní agentura připravuje v letošním roce v rámci projektu Pohodová cykloturistika lokální produkt Lipensko na kole, v příštím roce pak stezku železné opony. Strategii agentury CzechTourism je zvýšit délku pobytu turistů. Ke zvýšení návštěvnosti jižních Čech a má napomoci i dopravní letiště v Českých Budějovicích, které má ambice od května 2020 fungovat jako veřejné mezinárodní letiště. „Veškeré naše služby ale musí nejprve získat licenci v létě 2020 počítáme s otevřením terminálu“ upozornil ředitel letiště Ladislav Ondřích.

Wilhelm Patri z hornorakouské společnosti EUREGIO přiblížil strategii příhraniční oblasti Mühlviertel. Manažer pro územní a regionální rozvoj vidí možnou spolupráci s ostatními přeshraničními partnery například u Dunajské cyklostezky a především v rámci zemské výstavy 2019, která se uskuteční letos od května do října v rakouském příhraničí ve městě Schlögl (jen 55 km od Pasova). Patri poznamenal, že zajímavá spolupráce Mühlviertlu, Šumavy a Dolního Bavorska by mohla vzniknout v rámci jakéhosi regionu piva, tedy produktu, který je všem společný.

Bernard Hain z Okresního úřadu Freyung-Grafenau



Jaromír Polášek, ředitel Jihočeské centrály cestovního ruchu

nau, který má na starosti cestovní ruch, zahájil svůj příspěvek o Bavorském lese na konferenci citátem spisovatele Adalberta Stiftera: „Nikdy nevěř, že je něco krásné, pokud jsi neviděl Bavorský les.“ Upřesnil, že Bavorský les se v roce 1970 stal prvním národním parkem v Německu. „S Jihočeskou centrálou cestovního ruchu pracujeme na společném projektu Zlatá stezka. Její pokračování se nyní buduje v jižních Čechách. Pěší turisté tak mohou využít už 631 kilometrů nově značených turistických tras mezi Bavorskem a jihozápadem Čech. Spolupracujeme také na městských slavnostech – například při Slavnostech zlaté solné stezky v Prachaticích.“ Bernard Hain poukázal také na praxi studentů Jihočeské univerzity v okresním úřadě regionu Freyung-Grafenau. Mož-



Monika Palatková, ředitelka CzechTourism

nost budoucí kooperace vidí ve společném regionu kultury piva, při vytváření mapy bez hranic a také při připomenutí 30. výročí pádu železné opony.

Ředitel Jihočeské centrály cestovního ruchu Jaromír Polášek upozornil, že cestovní ruch je odvětvím hospodářství a do veřejného rozpočtu Jihočeského kraje odtud putuje 8 milionů korun. V cestovním ruchu je v regionu zaměstnáno 26 tisíc lidí. „Nevydáváme jen mapy a propagační materiál, se zahraničními partnery pracujeme na společných projektech, například na zmiňované Zlaté stezce.“ V centrále vymýšlejí i jak přilákat další turisty na jih Čech. Jedním z projektů na podporu cestovního ruchu je například letošních Šestnáct příběhů znovuzrozených památek v jižních Čechách po pádu komunismu v roce 1989. „Chceme k nám přilákat vedle Němců i Rakušany. Jihočeský kraj bude v květnu hlavním hostem tradičních jarních městských slavností v rakouském Linci. Přímou v centru města představíme naši gastronomii, řemesla, turis-



Wilhelm Patri, manažer územního a regionálního rozvoje v hornorakouské oblasti Mühlviertel

tickou nabídku, umění a kulturu,“ dodal ředitel Polášek. Stanislava Wróbllová z české redakce časopisu INNSIDE představila bavorské vydavatelství. Dodala, že s mnohými účastníky konference redaktori dlouhodobě spolupracují. Podpoře cestovního ruchu na jihu Čech se českobudějovická redakce INNSIDE věnuje již pátým rokem. „Prezentujeme bavorským čtenářům zajímavé jihočeské projekty, produkty i počiny. Ukazujeme jim, že na druhé straně hranice je téměř nedotčená příroda, kde jsou pro turisty kvalitní penziony a hotely s bohatou nabídkou lokálních kulinařských specialit.“ Upřesnila, že podle údajů Českého statistického úřadu jezdí do jižních Čech z Evropy nejvíce Němců, kteří zde stráví nejvíce nocí. Průměrně se zdrží až téměř čtyři dny.

PTAČÍ STEZKA V KORUNÁCH STROMŮ

TEXT VOJEN SMÍŠEK FOTO LIBOR STANĚK

Naučit se něco nového o životě ptáků žijících ve zdejších lese, prohlédnout si, jak vypadají, v jakém prostředí snášejí vajíčka – to vše v rámci příjemné procházky v exkluzivním prostředí.

Stezka korunami stromů na Lipně má nové obyvatele. Jedná se o devět druhů, ze dřeva vyřezaných ptáků od kalouse ušatého po sýkoru koňadru. Společně tvoří Ptačí stezku. Jde o devět zastavení, kde si vedle ptáků prohlédnete i jejich specifické hnízdní budky, které jsou umístěné v dohledné vzdálenosti a doplněné naučnými tabulkami. Dozvíte se tak zajímavé informace o jejich životě. Větší druhy jsou v životních velikostech, ty reálně menší ptáčky řezbář ztvárnil do větších roz-

měrů. Vyrobení jsou z dubového dřeva.

Stezka korunami stromů je lipenskou dominantou, která láká k návštěvě ve všech ročních obdobích. Lávka pozvolně stoupající skrz větvoví šumavských stromů, až do jejich korun a dále na 40 metrů vysokou věž. Z té se návštěvníkům otevírají překrásné výhledy do širokého okolí, na lipenské jezero, šumavské vrcholky i Novohradské hory. Za dobrého počasí je odtud dokonce vidět panorama rakouských Alp.



VZÁCNÉ DRUHY PTÁKŮ, VYSKYTUJÍCÍ SE NA LIPENSKU

FOTO PAVEL BAČE



Populace jeřábka lesního stále klesá. Je vázaný na rozsáhlé lesní komplexy. Není tedy divu, že ho v České republice najdeme především na Lipensku a v Novohradských horách, v Jeseníkách a v Beskydech. Je zvláště chráněný jako silně ohrožený druh. Jeřábek lesní je náš nejmenší lesní kur, velký asi jako koroptev.



Bekasina otavní - je středně velkým druhem bahňáka z čeledi slukovitých. Na území ČR je pravidelně, avšak řídce hnízdícím druhem; celková populace je zde odhadována na 500–1000 hnízdících párů a silně klesá. Přes naše území také početně protahuje a nepravidelně v počtu 30-70 jedinců i zimuje. Bekasina je zvláště chráněná jako silně ohrožený druh.




Moták pílich - samec, na obrázku dole samice

Tetřívěk obecný byl u nás nejpočetnější kolem roku 1910, od té doby jeho počty neustále klesají. V letech 2015 - 2018 u nás žilo jen na 400 - 500 samců. Jedná se o zvláště chráněný silně ohrožený druh. Samci jsou v březnu až květnu charakterističtí společným tokem na otevřených prostranstvích, kde s roztaženým ocasem a spuštěnými křídly pobíhají, vyskakují do výšky a často mezi sebou bojují. Nejúspěšnější z nich se následně páří s většinou samic v okolí.



Moták pílich - pravidelně přes území ČR protahuje a v počtu 700–1500 jedinců zde zimuje. Meziročně však počet zimujících ptáků značně kolísá. Zimující ptáci se zdržují především v zemědělské krajině, lesnatým oblastem se vyhýbají. Hnízdí ovšem řídce, roztroušeně a značně kolísavě, patrně do 1100 m.n.m. Na počátku 21.století u nás hnízdilo na 30–50 párů, k roku 2010 na 10 párů a v letech 2014–2016 nebylo v ČR prokázáno žádné hnízdění (tzn. 0–5 párů). Proto byl z někdejší kategorie „E - ohrožený druh“ přeřazen do kategorie „CR - kriticky ohrožený druh“



DŘEVĚNÉ HOLUBIČKY MADE IN LIPENSKO

TEXT PAVEL PECHOUŠEK FOTO INES HÄBERLEIN

Vyřezávané dřevěné holubičky z venkovských chalup jsou symbolem Ducha svatého. Stačí jemný závan, aby se daly do pohybu. Vyráběl je už pradědeček, dědeček i táta Pavla Sarauera z Horní Plané. Udrzuje tak rodinnou stoletou tradici. Dnes pětadesátiletý bývalý tajemník zdejšího městského úřadu jemné perutě holubičích křídel řeže, štípá a rozbaluje z dřevěného prkénka už 30 let. Za tu dobu jich vyrobil asi 15 tisíc. Výroba jedné trvá více než hodinu.

Své výrobky už prodal i třeba do Austrálie, Spojených států či Kanady. Navštěvuje trhy tradičních řemesel u nás i v zahraničí, pravidelně pak Jihočeské muzeum. Byl hostem adventních trhů na zámcích Kremsegg, v Sighartingu u Pasova, v Unterleiterbachu u Bamberku. Zúčastnil se na pozvání Správy Pražského hradu výstavy „České Vánoce“ ve Starém královském paláci, zastupoval ČR na Světové výstavě řemesel v Mnichově, Jihočeský kraj v Pasově, Šumavu ve Francii atd.

„Táta je dělal ze smrku. Já přešel na lipové dřevo, které se sice hůř štípe, ale snáz tvaruje. Holubičky z lípy jsou hezčí, ale křehčí,“ vysvětluje řezbář. „Nechávám si nařezat prkénka různé síly a z nich holubičky vyřezávám. Nejprve profil křídel, pak se dřevo namočí a nechá přejít varem. U lípy je to možné, protože nemá mizu. U smrku je to o něco složitější, ten se musí několik dnů máčet ve studené vodě, aby ji nasál. Nebo můžu pracovat s čerstvým dřevem, které má pryskyřici.“

Pak se prkénko naštípe na peroutka a vyřeže se tělíčko, hlavička a zobáček. Nakonec se peroutka rozkládají do tvaru křídel a ocásku. „Holubičky se vyrábějí po celém světě, sám mám sbírku z různých zemí. Ty moje se liší jemnějšími tvary a oproti smrkovým jsou mnohem lehčí.“

Zajímavostí je například to, že Sarauerova holubička byla prvním výrobkem, který se mohl pochlubit značkou originální šumavský produkt. Tradiční výrobek z jednoho či dvou kusů měkkého dřeva, propletaný nití. „Holubička jako obraz Ducha svatého visela v každé šumavské světnici nad stolem nebo nad kamny i nad kolébkou. V čase vánočním ji lze zavěsit i na stromek,“ uvádí Pavel Sarauer, řezbář a autor šumavské holubičky. Značka Šumava je dle něj otázkou prestiže a zvyšuje u zákazníků jistotu, že jde o tradiční způsob zpracování. Holubičky vyrábí na různých adventních trzích, vidět ho lidé mohli při práci například v Holašovicích, v Českém Krumlově, spolupracuje také s Jihočeskou centrálou cestovního ruchu.

KE STOŽECKÉ KAPLI OPĚT PŘIVEDE NÁVŠTĚVNÍKY KŘÍŽOVÁ CESTA

TEXT PAVEL PECHOUŠEK FOTO PAVEL PECHOUŠEK A ARCHIV VLADIMÍRY FRIDRICHOVÉ-KUNEŠOVÉ

Má specializaci na Stožec. Výtvarnice a restaurátorka Vladimíra Fridrichová-Kunešová vytvořila nebo „opravila“ téměř všechna výtvarná díla, která byla ve Stožci v posledních letech zapotřebí. Nejvýznamnějším je určitě křížová cesta, která se během tohoto roku vrátí na své původní místo a jejích 14 zastavení dovede návštěvníky z obce ke zdejší kapli.

„Stožec je v mých očích trefpunkt česko-německé vzájemnosti. Stožecká křížová cesta je moje srdeční záležitost,“ uvedla. „Měla jsem dlouho pocit, že je moje dílo pohřbené, nikdo ho nevidí a stane se obětí nerozhodnosti,“ doplnila.

Křížová cesta byla tvořena trojicí tras vedoucích ke Stožecké kapli. Kaple byla postavena na konci 18. století a stala se duchovním centrem Stožce. Jedna cesta vedla ze Stožce a stoupala lesem přímo ke kapli, druhá vycházela z Českých Žlebů a její trasa mířila po lesních cestách, třetí pak vycházela z Dobré a obrázky z ní byly zachovány a přeneseny do repliky Stožecké kaple ve Phillipsreutu.

Křížovou cestu, která lemují přístupovou trasu k legendární Stožecké kapli, začala Vladimíra Fridrichová-Kunešová tvořit již zhruba před pěti lety.

Potom, co ji zhruba před rokem vytvořila, je na půdě bývalého obecního úřadu a čeká na instalaci. Překážkou byly obstrukce související s ochranou přírody, protože Stožec leží v nejceněnějších územích Národního parku Šumava.

Projekt musel projít tzv. Procesem EIA, zjednodušeně řečeno vyhodnocením vlivu na životní prostředí, který navrácení křížové cesty do Stožce nevyloučil.

Zastavení křížové cesty namalovala na kovové desky. Každý obraz se přitom skládá asi ze sedmi vrstev. „To proto, že tahle technologie je velice trvanlivá. Při střídání teplot se kov rozpíná, nebo smršťuje a malba ho musí následovat, aby nepopraskala,“ vysvětluje. Na vznik přispěla řada soukromých dárců z Čech i z Německa.

Dnešní vimperská výtvarnice vystudovala filozofickou fakultu, dlouhé roky učila v Prachaticích, především na zdejší gymnáziu.

Její první zakázka související s křížovou cestou přišla v roce 2000, kdy vytvořila novou pro město Lhenice. Předtím se už jako výtvarnice na volné noze živila především výrobou gobelínů a dalších ozdobných textilií.

Následně se začala stále více přibližovat na Lipensko, protože zrestaurovala schwarzenberskou fresku na Jeleních vrších. Následovala další křížová cesta ve Volarech a pak už se ozval tehdejší starosta Stožce Martin Černý, který se o rekonstrukci Stožecké kaple zásadně přičinil, protože byla tehdy provrtnána dřevomorkou.

„Nejprve jsem restaurovala obraz madony, poté následovaly další obrázky z kaple a rozšiřovali jsme naši stožeckou zakázku.“ Křížová cesta již čeká na své umístění více než tři roky.

Na začátku roku 2018 se konala výstava v atriu prachatické radnice. Tam natáčela svou reportáž i Česká televize a reakce na sebe nenechala dlouho čekat.

Miroslava Fridrichová-Kunešová momentálně pracuje na další křížové cestě, tentokrát pro Moravský Krumlov.

„Jedná se o zvětšeninu stožecké křížové cesty, kterou jsem vytvářela stejnou metodou a na stejný materiál,“ uzavřela.



Malý obraz Madony ve Stožecké kapli. Před dvěma lety ji nahradila kopie. Velký obraz stožecké Madony zůstal při poutních mších v kapli. Tento menší se vynášel ven do malé dřevěné kapličky. Obraz se jmenoval Rindenmadona, jeho rám byl zhotoven z kůry.





LIPENSKO JE STÁLE NĚČÍM VÝZNAMNÉ A NÁDHERNÉ



TEXT PAVEL PECHOUŠEK FOTO TOMÁŠ PERZL

Mladý fotograf, autor facebookového projektu Krásy Jižních Čech Tomáš Perzl fotí jižní Čechy z výšky. Lipensko miluje pro jeho rozmanitost a nepředvídatelnost.

Používáte vedle dronu i klasický fotoaparát? Jaký?

Pořídil jsem si bezzrcadlovku od Sony, kvůli jejich skladnosti a váze. Stačí těch pár kilo s dronem na zádech, a tak je potřeba šetřit, kde to jde. Letos bych chtěl fotit více ze země, protože jsem si moc zvykl na pohodlí dodané výšky z dronových fotek.

Jak dlouho fotíte Lipensko?

Projekt Krásy Jižních Čech, kde fanouškům přibližují náš kraj z výšky dronu, mám třetím rokem a za tu dobu jsem byl na Lipensku nesčetněkrát, dokonce si i eviduji, kolik míst jsem už navštívil, a bylo jich loni skoro 60.

Jaká máte jako fotograf na Lipensku oblíbená místa?

Meandry Vltavy za Novou Pecí ještě než se vlije do Lipna, Čertovu stěnu, Frymburk, Vítkův kámen. A chystám se na vyhlídku Luč, tam jsem ještě nebyl.

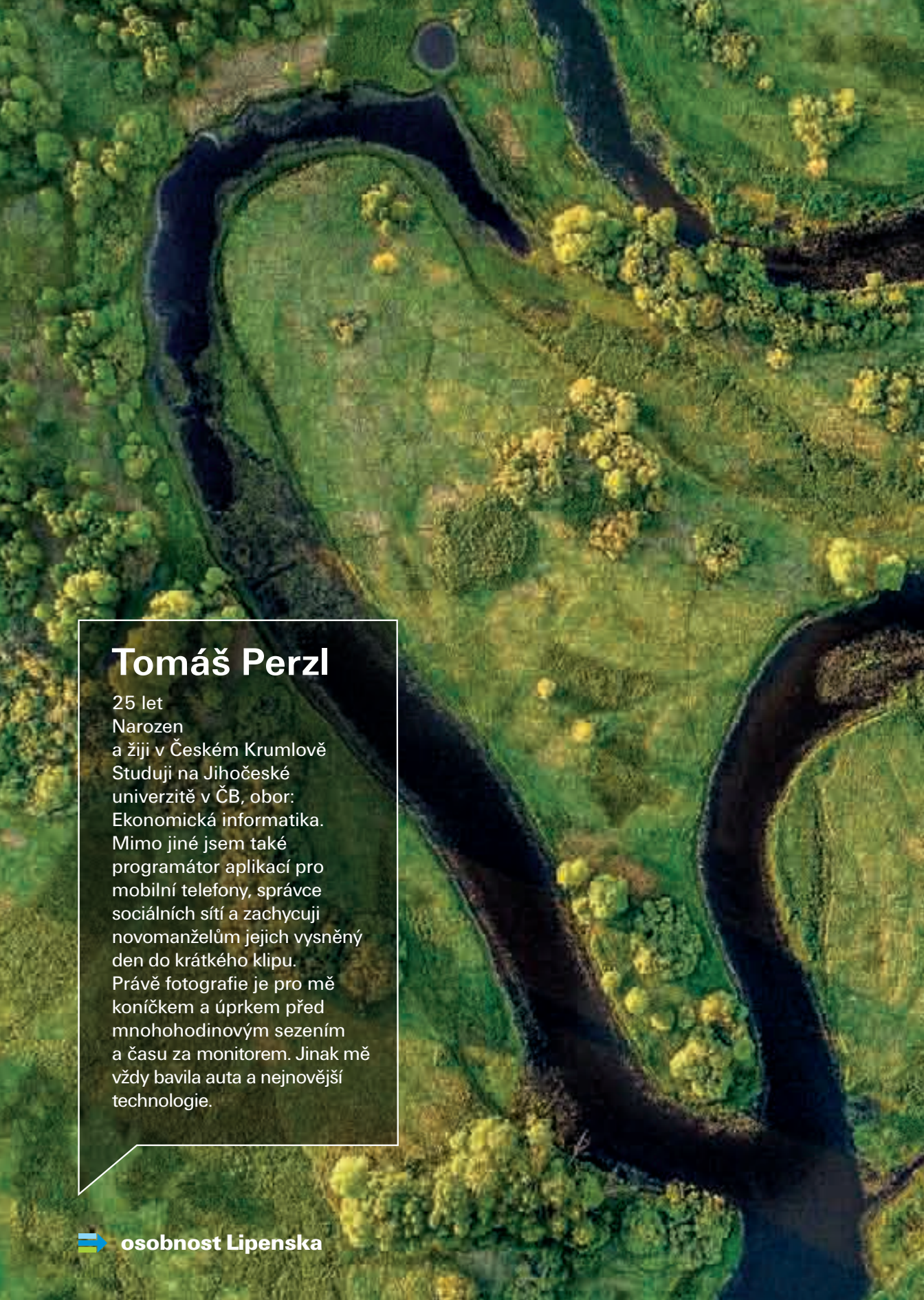
Co je pro fotografa na Lipensku nejkrásnější?

Ta rozmanitost a nepředvídatelnost. Na Lipensku je každé období něčím významné a nádherné.

Co vás vůbec k fotografování přírody přivedlo?

Stereotypní život ajťáka, který tráví hodiny u monitoru. Musím zmínit i svou přítelkyni, díky které ty fotky vypadají, tak jak vypadají. Kdyby mě pořád nehecovala do hravějších úprav fotek, tak jsou ty fotky tak z poloviny dobré!





Tomáš Perzl

25 let
Narozen
a žiji v Českém Krumlově
Studuji na Jihočeské
univerzitě v ČB, obor:
Ekonomická informatika.
Mimo jiné jsem také
programátor aplikací pro
mobilní telefony, správce
sociálních sítí a zachycuji
novomanželům jejich vysněný
den do krátkého klipu.
Právě fotografie je pro mě
koníčkem a úprkem před
mnohohodinovým sezením
a času za monitorem. Jinak mě
vždy bavila auta a nejnovější
technologie.



POZOR STÁTNÍ HRANICE!

TEXT A FOTO PAVEL PECHOUŠEK

Jako kameraman Československé televize měl Karel Čihák jedinečnou příležitost sledovat vývoj Šumavy před Sametovou revolucí i na začátku 90. let. Původem Pražák, který dnes provozuje maličký penzion ve Stožci na Prachaticku, Šumavu miluje odjakživa, jezdil sem od mládí. Po společenském převratu, kdy se nejen na Šumavě zbourala Železná opona, měl možnost být na místě s kamerou, kdy natáčel publicistické pořady. Sbíral názory tehdy klíčových osob regionu, které sestříhal do několika dokumentů, které v „nové“ době vysílala Československá televize.

„Je zajímavé si ty pořady prohlédnout dnes. Poslechnout si názory ochránců přírody, policistů, vojáků, celníků, ale i místních lidí na to, kam se bude Šumava vyvíjet, a srovnávat je s dneškem,“ popisuje.

Po studiích na FAMU nastoupil v roce 1977 jako kameraman Československé televize, pracoval v tehdejší ústřední redakci armády, bezpečnosti a brannosti Československé televize do roku 1990, pro stejného zaměstnavatele pracoval celý život, celkem 40 let.

Rád jezdil s rodinou do kempu v Křišťanovicích u Volar na Prachaticku. Na konci 80. let se pak dostal na Šumavu také jako filmař. „Točili jsme krátké filmy o lesácích, tehdy tu byly vojenské lesy, a samozřejmě o péšácích, kteří hlídali dráty, ke kterým nás ani nechtěli pustit, abychom je vůbec viděli,“ uvádí.

Pak přišel listopad roku 1989 a v lednu se začala doslova bortit Železná opona, což odstartoval v Železné Rudě tehdejší ministr zahraničí Jiří Dienstbier a jeho německý protějšek Hans-Dietrich Genscher.

Část pořadů tehdejší Československé televize včetně zpravodajských a publicistických byla tendenční a poplatná době, po roce 1989 rázem mizela z obrazovky a bylo třeba rychle hledat náhradu.


Prostor pro nová témata se otevíral v první řadě pro kmenové zaměstnance. Protože Karel Čihák znal Stožec a toužil sledovat osudy zdejších obyvatel, tak vyrazil natáčet na jih tehdejšího Československa, aby zachytil zdejší území i obyvatele v tomto přelomovém období.

Podařilo se mu dokončit tři dokumentární filmy: 1. Pozor státní hranice (hlavní téma likvidace drátů, hranice). 2. Kam kráčíš pohranič? (otevření přechodu Stožec-Nové Údolí/Haidmühle). 3. Šumava v roce jedna (Existence NP Šumava, jak to asi bude nebo mělo být).

„Ti zpovídání řešili řadu témat, která byla tehdy aktuální. Například otázka bezpečnosti, poté co se otevřely hranice. Tehdejší velitel pohraniční stráže varoval před tím, že se republika více otevře řadě bezpečnostních rizik a ohrožení, jako jsou například drogy, hrozba terorismu,“ jmenuje.

Posledním zpovídaným byla tehdejší předsedkyně Národního výboru Stožec paní Mikešová, ta mu tehdy nabídla stavební pozemek.

Výstavba domu, kde v patře pronajímá dva apartmány, mu trvala po nepříjemných peripetiích téměř 20 let. Objevily se problémy se stavebním povolením, dodavatelskou firmou, nakonec Karel Čihák koloval domem v roce 2017 a odstěhoval se sem. Teď přemýšlí, že by navázal na svou práci z přelomu 80. a 90. let a ty, kteří tehdy mluvili v jeho filmech, vyzpovídal znovu. „Byl by zajímavý jejich názor po 30 letech, zhodnocení jejich předpovědí,“ uzavřel.



Jaro



Karel Čihák vystavoval na Stožci i své fotografie

DRUHÝM ROKEM MŮŽETE NA LIPNĚ RYBAŘIT S PROFI PRŮVODCEM

TEXT PAVEL PECHOUŠEK FOTO ARCHIV JANA PÝCHY

Ikonické ryby, nadstandardní služby rybářského průvodce, na zdejší poměry unikátní loď – již druhou sezónu bude své služby na Lipně nabízet firma Lipno Fishing Boats Jana Pýchy, zkušeného rybáře z Českých Budějovic. Před začátkem té loňské si na Lipně pořídil kvalitní hliníkové motorové lodě vybavené speciálně pro lov dravců na umělé nástrahy, ty se svým týmem nabízel k pronájmu v kempu Jestřábí I. v Černé v Pošumaví. K tomu poskytoval služby rybářského průvodce.

„Asi jsme našli díru na trhu, protože zájem předčil naše očekávání,“ říká Jan Pýcha.

„Na základě úspěchu v loňské sezóně jsme získali podporu renomované skandinávské značky, která vyrábí kompletní program produktů pro lov dravých ryb. Díky tomu jsme na novou sezónu vybavení tím nejlepším materiálem pro moderní přívlač.“

Rybářská sezóna začala v roce 2018 standardně 16. června a skončila s prvními mrazy. Až do první poloviny listopadu strávil Jan Pýcha na vodě přes 100 dní.

Zaměřuje se na lov dravých ryb, jako jsou například štiky, candáti nebo okouni, které chytá na umělé nástrahy. Používá metodu „chyt a pusť“.

„V cizině je naprostý standard, že tam existuje rybářská základna, kvalitní loď a k dispozici je člověk, který vám pomůže se zorientovat na vodě, kterou neznáte. Na Lipně toto chybělo, tak jsme to změnili,“ doplňuje Jan Pýcha, který na Lipně rybaří od dětství.

Typickou posádku jejich lodí tvořil přes léto otec, který učí svého syna rybařit. Zájem o služby mají převážně Češi a německy mluvící turisté, mezi hosty se ale objevili i Australané nebo rybáři z Anglie. Nejlepší je na vodě během dne strávit co nejvíce hodin – od brzkého úsvitu do pozdního soumraku.

„Ryby migrují po celé přehradě. Berou v závislosti na teplotě, slunečním svitu, na denní době. Když jsme na vodě celý den, tak máme největší šanci, že je najdeme a chytíme,“ uvádí.

Ryby zde chytají metodou chyt a pusť, což znamená, že po vyfocení ji rybář pouští zpátky do vody.

V průměru vytáhli nad hladinu zhruba 10 ryb denně, což znamená 1000 ryb za sezonu. „Tři ryby jsme museli zabít, protože byly zraněné a nemělo je cenu pouštět zpátky.“

Za sezónu se jim podařilo chytit i několik ikonických ryb – například tři štiky delší než jeden metr.

Často také chytají okouny, což je lipenská specialita. Žije zde početná populace hlubinných okounů, kteří mají i 40 centimetrů. „Bohužel v Lipně chybí velcí candáti. Tlak na ně je enormní a populace je zdevastovaná. Jakmile candát překročí lovnou míru, je okamžitě uloven a sněden nebo prodán, proto se snažíme působit na naše zákazníky i okolí ve smyslu maximální ochrany dravých ryb na Lipně,“ uzavřel Pýcha s tím, že okrajově se jim podaří vytáhnout bolena nebo sumce.



LIPENSKÁ KAPELA PILOT SEASON DOBÝVÁ HUDEBNÍ SVĚT

TEXT PAVEL PECHOUŠEK
FOTO VOJEN SMÍŠEK



Lipensko mělo své silné zastoupení při předávání populárních hudebních cen Anděl, v kategorii rocková hudba byla nominována kapela Pilot Season, jejíž členové se většinou narodili na břehu Lipna. Vítězství kluci sice nebrali, i tak se ale jedná o obrovský úspěch. Vždyť ve stejné soutěži byly v jiných kategoriích nominovány skupiny jako Monkey Bussines nebo Lucie.



„Byli jsme naprosto v šoku, v nádherném šoku. Dozvěděli jsme se o nominaci skrz posty hudebních médií na Facebooku a skrz email, který nám přišel. Na začátku jsem tomu nemohl uvěřit, protože tahle příčka byla vždycky úplně jinde a mimo náš dosah. Z Vyššího Brodu na nominaci Anděl? Docela hustý,” směje se zpěvák a bubeník Otomar Novotný, jeden ze zakladatelů kapely.

Vedle Novotného, který je z Vyššího Brodu, je dalším členem kapely zpěvák Aleš Stoiber z Českého Krumlova, dále dále dva kytaristé Matěj Selucký z Horní Plané, Michael Marek z Vyššího Brodu a baskista Martin Čadek, který také bydlí v Horní Plané.

Pětičlenná chlapecká kapela uspěla se svým debutovým albem s názvem „A Deep Dive“

„Na debutovém dlouhohrajícím albu šikovně balancují na hraně punk-rockové či pop-punkové rozmařilosti a grungeové zadumanosti,” píše se o kapele, která je momentálně ve stádiu hibernace.

„V naší muzice jde slyšet vliv hned několika hudebních žánrů, a proto je složitý to zvládnout, zaškatulkovat do jednoho stylu. Proto ho nejčastěji

nazýváme alternativním rockem,” dodává Novotný.

Kapela spí z toho důvodu, že ústřední dvojka Aleš Stoiber a Otomar Novotný nabírá zkušenosti v Anglii. Podle nich posluchačská základna a celkově zaměření hudebního byznysu v ČR preferuje trochu odlišnou muziku, než o kterou se snaží Pilot Season. „To není stěžování si, ale konstatování faktu. Chceme dělat naši muziku na full time, a proto jsme logicky museli přesídlit tam, kde je aspoň nějaká šance si tohle splnit. Zbytek kluků nadšených z toho kroku nesdílel. Rozešli jsme se naprosto v dobrém, jsme stále dobří kamarádi, jen jsme se vydali každý jinou cestou,” uvádí Otomar a Aleš s tím, že kapela fungovala od roku 2015 a vydala i pětipísňové album s názvem „The Space Between Us“.

„Momentálně pracujeme na novém materiálu, který postupně nahráváme a se kterým následně budeme pracovat. Chceme naši tvorbu začít představovat lidem z britského hudebního byznysu a snažit se vybudovat si kolem sebe kvalitní tým lidí. Je určitě na co se těšit,” uzavírá Aleš Stoiber.

VÍCE NEŽ 25 LET TVOŘÍ LYŽAŘSKOU STOPU LIPENSKA

TEXT A FOTO PAVEL PECHOUŠEK

Luděk Švejda ze Stožce najezdí každý týden sto padesát kilometrů při frézování stop u Nové Pece. Jedná se o nejzkušenějšího rolbaře na Lipensku. Letošní zima pro něj byla nejnáročnější za 12 let.

Za posledních dvanáct let nebyla taková sněhová nadílka jako letos. Na loukách v okolí Nové Pece leželo během zimy přes půl metru sněhu. Milovníci si užívali lipenskou nádheru, hoteliéři měli naplněné kapacity a sehnat ubytování bylo velice složité. S novým sněhem, kterého během ledna a února neustále přibývalo, mají víc práce rolbaři. Zkušený jedenapadesátiletý rolbař Luděk Švejda, rodák z Nové Pece, který žije v nedalekém Stožci, každý týden minimálně třikrát usedl v době pracovního volna za knipl rolby, aby před víkendem připravil svůj úsek v délce padesát pět kilometrů v okolí Nové Pece. Lesy tam zná dokonale. Civilním zaměstnáním je strážce Národního parku Šumava. Do stop se proto vrací jako běžkař i v práci. Vyhodnotí si sám, jestli stopu připravil dobře. „I od běžkařů mám ale ohlasy. Je fajn, když mi návštěvníci svůj názor řeknou rovnou,“ potvrzuje. Lyže miluje od mala, závodil na nich. Teď sice jezdí jen rekreačně, ale ví, jak má

správná stopa vypadat. Před lety trasy jako strážce pomáhal vytipovat, to už je pětadvacet let. Od té doby má Luděk Švejda na starosti přípravu běžeckých stop mezi Novou Pecí a Lázem, v okolí Plešného jezera, Jeleních vrchů, podél Schwarzenberského plavebního kanálu, u Zvonkové až na hraniční přechod s Rakouskem. S rolbou stopy připravuje 15 let.

Na první protažení musí být minimálně třicet centimetrů čerstvého sněhu a první najetí je v začátku sezony klidně dvanáctihodinová šichta. Kromě toho, že musí kontrolovat, aby frézy neponičil o kameny či křtiny, ještě mnohdy musí trasy vyčistit například od popadaných stromů. Po druhém až třetím najetí a při rozdělení úseku do dvou dnů, stráví v rolbě pokaždé zhruba pět hodin. Na předem vytyčenou trasu, nejrůzněji vyráží večer. „Připravím stopu, která přes noc pěkně vymrzne a ráno je dokonalá. Podobá se hodně stopě závodní,“ popisuje.



ŽENIJNÍ MŮSTEK U STOŽCE PŘIPOMÍNÁ OSVOBOZENÍ AMERICKOU ARMÁDOU

TEXT A FOTO PAVEL PECHOUŠEK

Dnes již zarostlá cesta a dvě mohutné železné lávky jsou na místě poblíž Stožce, kudy vstoupila do Československa americká armáda při osvobozování na konci druhé světové války. Stalo se tak 26. dubna 1945, kdy vojáci překročili hraniční říčku Řasnice. Provizorní ženijní most, který tvoří dvě železné lávky, zůstal dodnes na stejném místě a de facto odděluje Česko od Německa. Přestože jde o historicky významné místo, nepřipomíná jej žádná informační cedule a veřejnost většinou netuší, co se v této lokalitě před třiasmdesáti lety dělo.

Je to dáno i tím, že ženijní můstek zůstal několik desítek let v pohraničním pásmu, kam směli jen vojáci.

"Po revoluci v roce 1989, když se otevřely hranice, tak se sem otevřel volný vstup pro turisty. Až s vybudováním hraničních stezek se začalo toto místo objevovat. Ale do té doby o tom asi nikdo z veřejnosti nevěděl," uvedl Kamil Klusák z šumavského Národního parku, v němž se ženijní můstek nachází.



I když ženijní můstek existuje více než 70 let, vypadá zachovalé. Tvoří jej dvě zhruba půl metru široké a asi tři metry dlouhé kolejnice s mřížkovým profilem. Americká armáda nejprve vyslala na místo pěší jednotky. Potom je vystřídali ženisté, kteří přes Řasnici vybudovali zmíněný můstek, po němž se dostaly na české území spojenecké tanky.

"Není přesně známo, kolik vojáků tudy přešlo. Ale můžeme mluvit o tisícovkách," uvedl Klusák.

Tehdy je cesta přivedla do osady Dolní Cazov, která se nacházela přibližně 300 metrů od hranic. Nyní ji připomíná pouze informační cedule. Osadu postihl osud jako jiné obydlené lokality poblíž Německa nebo Rakouska. Po válce odsud byli odsunuti němečtí obyvatelé, což byla drtivá většina. Následně v 50. letech minulého století Dolní Cazov vojáci vyhodili do vzduchu, protože ležel v přísně střežené zóně pohraničního pásma. "Na konci války zde žilo asi 160 obyvatel ve 26 domech. Většinou se živili zemědělstvím, plavením dřeva, lesnictvím a tkalcovstvím," řekl Klusák.

Okolí tehdejšího Dolního Cazova je zajímavé i s ohledem na jiné historické události. Pár stovek metrů od ženijního můstku je místo, kde byl zastřelen Bohumil Hasil, který pomáhal převádět lidi přes hranice na Západ, jeho bratrem byl slavný "Král Šumavy" Josef Hasil.

U Řasnice na dnešní německé straně navíc stávala známá šumavská hospoda, kde se scházeli lidé ze Stožce, Strážného i Bischofsreutu. "Později se z toho stalo místo americké špionážní služby. Byla tam vysílačka, kterou využívali převaděči k tomu, aby dostávali lidi z tehdejšího Československa na Západ," dodal Klusák.



NEŽ SE ZAČALA STAVĚT „LIPENKA“

TEXT A FOTO FRANTIŠEK FAZEKAS, LOUČOVICE-HISTORIE.CZ
(DATA I FOTOGRAFIE ČERPÁNY Z ARCHIVU F. SCHUSSERA)

O stavbě místní lokální železnice do Loučovic začal přemýšlet továrník Arnošt Porák, který v Loučovicích vlastnil a provozoval papírny Vltavský mlýn, krátce po zahájení výroby a zejména po jejím postupném rozšiřování v závěru 19. století. V té době bylo nutno dovážet suroviny k výrobě celulózy a odvázet hotové papírenské výrobky mezi Loučovicemi a dnešním Rybníkem za pomoci až devadesáti koní.

O stavbu železnice usiloval i klášter Vyšší Brod, který dosud přepravoval koňmi a voly a vory palivové dřevo mezi Lipnem a Vyším Brodem, protože vltavské Čertovy proudy jsou nesjízdné. Čertovy proudy se nacházejí mezi Loučovicemi a Vyším Brodem, řečiště je plné mohutných balvanů a i při velkém průtoku vody jsou nebezpečné a nesplavné.

V té době město Linec plánovalo stavbu železnice z Českého Krumlova přes Rožmberk, Vyšší Brod a BadLeonfelden do Lince s odbočkou Vyšší Brod – Lipenský zdvih. Železnice měla zatraktivnit region Horního Mühlviertelu a Vyšebrodská (Mühlviertel je jednou ze čtyř tradičních historických částí rakouské spolkové země Horní Rakousy. Dříve se tato oblast nazývala Mühlkreis, což je patrné na některých místních názvech,

pozn.aut.). V roce 1902 se konala v BadLeonfeldenu schůzka s obcemi, průmyslníky a statkáři. Zájem byl ale tak malý, že plán padl.

Nezávisle na „lineckém plánu“ přišel s nápadem i sám Arnošt Porák. Druhého srpna 1896 byla na radnici ve Vyším Brodě založena „akciová komise.“ Jejimi členy byli Porák, klášter Vyšší Brod a zástupce rodu Buquoyů a Schwarzenbergů, kteří měli v okolí své majetky, starostové Vyššího Brodu a Rožmberku a státní zástupce. Předsedou se stal Arnošt Porák. Schvalování projektu se však protahovalo, a tak byla 30. dubna 1900 poslána petice Železničnímu oddělení Zemské správy, ve které se žádalo urychlené schválení projektu.

Třicátého června 1900 zpracovává Porákovi firma Kodl a Hammer z Písku projekt soukromé úzkokolejné



Původní depo a dílny, které se nacházeli v zastávce Vyšší Brod – klášter v místech, kde dnes stojí bývalá pila.



Lokomotiva E423.001 vyrobená v roce 1927 a sloužící na Lipence v letech 1956-1973. V roce 1973 byla předána jako exponát do NTM.

dráhy o rozchodu 760 milimetrů s tím, že trať povede z Horního Dvořiště. Vlečky, což jsou dráhy sloužící vlastní potřebě provozovatele nebo jiného podnikatele, měly být v Lipně u překladiště dřeva, ve Svatém Prokopu k výrobě kartonových obalů, v Loučovicích k papírně a ve Vyším Brodě pro překlád dřeva. Zde se

uvažovalo i o krytém depu a o opravárenské dílně. Stanice měly být LippnerSchwebe (Lipenský zdvih), St. Prokop, Kienberg (Loučovice), Steidlhammer (Čertova stěna) a HohenfurthStift (Vyšší Brod klášter).

Trať neměla vyřešeno, po kterém břehu Vltavy povede Vyším Brodem. Od Horního mlýna (Obermühl), kde byla plánována zastávka, měla železniční úzkokolejná trať vést údolím Větší Vltavice (Stegmüll) a objíždět Horní Dvořiště, kde měla být opět zastávka. Napojení na železniční trať České Budějovice – Linz mělo být ve stanici Český Heršlák. O elektrifikaci se mělo rozhodnout mezi firmami Křižík a Ganz. Křižík navrhoval 1200V a Ganz 750V. Pro možnou finanční úsporu byla navržena i alternativa parní úzkokolejné lokomotivy.

V červenci 1903 byl do čela akciové komise zvolen opat kláštera Vyšší Brod Bruno Pammer, který preferoval elektrický pohon. Už jen proto, aby mohl vybudovat v Horním Mlýně, na místě klášterního mlýna, vodní elektrárnu. Nakonec se přiklonil k vídeňské firmě Siemens-Schuckert, která používala napětí 1200V.

Teprve až v roce 1909 se rozhodlo, že trať povede ze Zartlesdorfu (později Certlov, nyní Rybník). Zartlesdorf se měl stát železničním uzlem a odtud měla vést i železnice na DeutschBeneschau (Benešov nad Černou). Při změně výchozí stanice se také rozhodlo, že železniční trať na Lipno se bude stavět v běžném rozchodu, tedy 1435 milimetrů.



Lokomotiva E423.002



**PUŠTÍK
BĚLAVÝ
NA LIPENSKU**



Pušťík bělavý (*Strix uralensis*) je naše druhá největší sova. V České republice je velmi vzácná, hnízdí pouze v beskydské oblasti a na Šumavě, respektive na Lipensku. Výskyt a početnost na Šumavě prošly poměrně výraznými změnami. Ještě koncem 19. století zde tento druh pravidelně hnízdil, počátkem 20. století docházelo ke snižování jeho početnosti a od konce dvacátých let byl již na české, německé i rakouské straně Šumavy považován za vyhynulý druh.



Příčinou tak výrazného úbytku byla zřejmě kombinace odstřelu s některými nepříznivými okolnostmi vývoje životních podmínek. Od sedmdesátých let začal být pušťík bělavý vysazován na německé straně Šumavy, od roku 1995 i na české, a doposud se na celé Šumavě vypustilo více než 300 ptáků. V roce 1998 bylo na české straně Šumavy po dlouhé době opět prokázáno hnízdění a odhady početnosti se poměrně rychle zvyšují. Pušťík bělavý tu upřednostňuje spíše nižší teplejší polohy s pralesovitými zbytky smíšených porostů, a to zvláště v místech tradičního výskytu před 100 lety, která leží především v širší oblasti jižně od Vimperka a Volar. Do této oblasti spadá i západní část vojenského újezdu Bolestice, kde jsou sovy dlouhodobě monitorovány a s podporou VLS ČR, s. p., divize Horní Planá, nainstalovány hnízdní budky speciálně určené pro tento druh.

Budky se velmi osvědčily a pušťíci bělaví v nich pravidelně hnízdí. Na Šumavě a na Lipensku též probíhá intenzivní průzkum hlasově obhajovaných teritorií sov s pomocí nové metody – nahrávacích zařízení.

Po vyhodnocení bylo velmi překvapivě zjištěno, že pušťík bělavý se v současnosti vyskytuje na celé řadě lokalit. Významně se tak obohatily naše poznatky o rozšíření a nárocích tohoto kriticky ohroženého druhu. Aktualizovaný odhad početnosti pušťíka bělavého pro českou část Šumavy je minimálně 40 až 60 teritorií, což reprezentuje největší lokální populaci v celé ČR. Můžeme tedy doufat, že tato krásná sova se stala trvalou součástí fauny Šumavy, kterou na jaře ozvláštňuje svým tajemným hlubokým houkáním.

Pušťík bělavý (*Strix uralensis*)

- někdy ornitology přezdívan jako „uralka“ je noční pták
- V ČR patří mezi vzácné sovy i když jeho početní stavy stoupají
- Po výru velkém je to naše druhá největší sova, dobře poznatelná podle dlouhých per světlého zbarvení
- Je nebojácny, dokáže urputně a agresivně bránit své hnízdo před jakýmkoli vetřelcem
- Ve Švédsku dostal pušťík pro tento povahový rys jméno „slaugula“ tj. „útočná sova“



ČERNÁ CHYSTÁ NOVOU CYKLOSTEZKU PŘES LIPENSKÉ JEZERO

TEXT IRENA PEKÁRKOVÁ A PAVEL PECHOUŠEK

Na rok 2019 má Černá v Pošumaví schválený schodkový rozpočet, chystáme velkou investici v podobě cyklostezky přes lipenskou hráz, která vyjde na 43 milionů korun, z toho dotace pokryje 34 milionů. Cyklostezka povede mezi velkým a malým jezerem – mezi Černou v Pošumaví a nádražím Hůrka, vedle stávající silnice. Nejprve bude nutné vytvořit základ pro cyklostezku z velkých kamenů, bude tam i lávka, pod kterou budou proplouvat lodě. Navazovat bude v Černé na další kus cyklostezky, která povede po břehu malého jezera a vyjde ve středu obce. Na tuto cyklostezku máme právoplatné stavební povolení a podali jsme žádost o dotaci. Další cyklostezku projektujeme přes Jestřábí, Radslav až do Dolní Vltavice, aby nemuseli cyklisté jezdit po silnici, která je určena pro automobily.

Pokud všechno klapne, tak máme v plánu i čtvrtou cyklostezku mezi Černou v Pošumaví a Frymburkem, i ta je ve fázi projektu. Máme rozpracovaný projekt na víceúčelové zařízení, které chystáme. Černá zatím

nemá takový dům, kde by se mohli občané scházet a pořádat zde různé akce a večer i tancovat. Měla by tam být i kavárna, ale i zázemí pro sportovní aktivity. Budova bude vedle kostela, ve středu obce u autobusové zastávky. Kdysi dávno tam byla taková „papírová“ budova, kterou sportovci používali jako šatny.

Nové šatny jsme postavili již před několika lety u hřiště, budovu vedle kostela jsme zbourali. Plánujeme také čističku odpadních vod v osadě Muckov. Zde bychom také chtěli mít několik stavebních parcel pro stavbu rodinných domů.

Další stavební parcely by mohly vzniknout u malého jezera. Obec tam má dva velké pozemky, k tomu existují ještě další vlastníci. Vyvolali jsme jednání, kde bychom měli společně pozemky vyprojektovat, zasíťovat a hledat peníze na vybudování těchto sítí.

Dále také plánujeme stavbu 10 malých domků pro seniory. Rozpočet vychází na 12 milionů korun.

Pro tento projekt hledáme dotační titul.



FRYMBURK JE KOMUNITA, KTERÁ TÁHNE ZA JEDEN PROVAZ

TEXT OTO ŘEZÁČ A PAVEL PECHOUŠEK

Začal jsem třetí dekádu v čele městyse a jsem rád za to, co se ve Frymburku povedlo. Především zdejší infrastruktura – čistírna odpadních vod, sloučení mateřské a základní školy do jednoho areálu, který jsme za 50 milionů kompletně zrekonstruovali. Z podlimitní školy vzniklo zařízení, které si může své žáky vybírat. Dále vybudování areálu centrálního záchranného systému pro celé Lipensko, které má sídlo ve Frymburku. Díky strategicky výhodné poloze je zde centrální jednotka hasičů a zdravotnické záchranné služby. Dále výstavba muzea a infocentra na náměstí znamená profit ve všech směrech. Kompletní plynofikace celého městečka, která má hlavně ekologický význam. Jezerní cyklostezka mezi Lipnem a Frymburkem jistě nepotřebuje žádný komentář. Výstavba nové rodinné zástavby na Blatenské, kde našlo domov již 50 rodin ve svých domech. Transformace areálu tzv. školy v přírodě na Wellness hotel Frymburk je obrovským přínosem.

Také jsem pyšný, že se mi podařilo lidi přesvědčit a vytvořit zde komunitu, která táhne za jeden provaz, a

jsou hrdí, že jsou z Frymburku. Ročně městys vynakládá 750 tisíc na kulturní, společenskou a zájmovou činnost, a to hlavně z důvodu vytvoření pevného sepjetí obyvatel se svým městečkem se svým domovem. Nestojíme o masivní rozvoj, ale pomalými a pevnými krůčky budujeme zázemí městyse. Chceme stále usilovat o ducha klidu a pohody a ne masivnosti. Tento měsíc se nám podařilo přijmout nový moderní jednotný územní plán, který je toho důkazem. Od roku 2016 máme klíčový projekt lázně Frymburk. V něm mimo jiné stojí, že městys je vlastníkem právoplatného těžebního prostoru, kde je možné těžít rašelinu, která má léčivé účinky a můžeme ji použít jako léčivý zdroj.

Máme sestavený projekt, který teď posuzuje ministerstvo zdravotnictví. Usilujeme o to, aby nám vystavilo certifikát, že jsme vlastníci přírodního léčivého zdroje. To je pak alfa a omega všeho. Následně se můžeme bavit o partnerech celého projektu. Těším se na to, že pak definitivně zapouzdříme v této pozici, kterou si Frymburk sám vybudoval. Následně budeme dále stou-



pat malými krůčky nahoru. Zásoby rašeliny máme asi na 30 let, což není nijak moc, ale nechceme být megalomaničtí typu Třeboň.

Také chystáme asi sedmikilometrovou trasu pro pěší – okruh pro turisty, ale i maminky s kočárky, která povede z náměstí, následně se turista dostane tunelem pod hlavní komunikací směr Lipno nad Vltavou

do místa, kterému se říká Hájiček, a trasa ho pak provede nádhernou přírodou do Svatoniny Lhoty podél Náhlavského potoka. V budoucnu bychom možná chtěli tuto trasu i zasněžovat pro běžkové lyžování. Půjde o určitou alternativu k jezerní cyklostezce Frymburk – Lipno, která je samozřejmě fantastická, ale často velice vytižená.



HORNÍ PLANÁ POVEDE KANALIZACI NA DNĚ LIPENSKÉHO JEZERA

TEXT JIŘÍ HŮLKA A PAVEL PECHOUŠEK

Největší investiční akcí tohoto roku v Horní Plané bude výstavba kanalizačního propojení mezi Hůrkou, nádražím a Černou v Pošumaví. Bude se jednat o první kanalizační přivaděč, který bude umístěn na dně lipenského jezera. Pod hladinou Lipna povede zhruba 800 metrů potrubí.

Půjde o technicky zajímavou stavbu a kolegové z firmy Čevak již začínají projektovat. Stavět se podle aktuálních plánů začne ještě letos, vše bude hotové během tohoto roku. Rozpočet počítá s výdaji ve výši 7 milionů korun. Plánujeme také dokončit revitalizaci Sídliště Míru. S opravami jsme začali v minulém volebním období, letos budeme za více než 3,5 milionu korun měnit chodníky v části vnitrobloku a stavět parkovací místa v té části sídliště, která sousedí s benzinovou pumpou. Letos budou úpravy, které vyšly na 16 milionů korun, hotové.

Další zajímavou akcí bude stavba environmentálního hřiště u mateřské školy, kde má nákladem 1,2 milionů korun vzniknout 29 zastavení pro děti. Mimo jiné zde bude speciální upravená nora, aby si děti představily, kde bydlí jezevec nebo liška. V herní soupravě budou různé interaktivní prvky, ze kterých se děti také naučí, jak funguje příroda, bude tam i hřbitov odpadků, děti si zde budou i samy pěstovat plodiny. Hřiště se začne stavět v březnu, v září, až půjdou děti do školky, tak bude připravené. Sloužit bude pouze nejmenším dětem. Pro starší je u základní školy vybudované víceúčelové hřiště s umělým povrchem.

Dále bychom chtěli sloučit základní školu do budovy, která je dole ve městě, abychom nemuseli stále pendlovat mezi oběma objekty. Máme na to připravenou studii, podle které v dolním objektu vzniknou tři nové třídy a školní družina. Projekt počítá s částkou



přesahující 40 milionů korun. Momentálně hledáme vhodný dotační titul, který by nám pomohl daný projekt financovat. Z budovy školy, která je nahoře ve městě, by mohl vzniknout nový spolkový dům. Ve městě funguje asi deset různých spolků, jejichž členové by se zde scházeli.

Dále připravujeme projekt s dotací na nový bytový dům, který by měl stát na sídlišti. Chceme rozšířit dům s

pečovatelskou službou, kde se dělá projektová dokumentace. Momentálně tam máme 21 bytů, ke kterým chceme 6 až 9 bytů přistavět. Připravujeme propojení s novým zdrojem vody, který má charakter kojenecké vody, tím bychom chtěli nahradit současný zdroj. Ten se musí nákladně upravovat. Velkým přáním je revitalizace náměstí, které by mělo mít jednotný povrch. Při opravách bude použitý tradiční materiál, kterým je kámen.



V HOŘICÍCH NA ŠUMAVĚ OPRAVUJÍ OPĚRNOU ZEĎ KOSTELA SV. KATEŘINY

TEXT MARTIN MADEJ, PAVEL PECHOUŠEK

Rozpočet pro rok 2019 činí 26,5 milionu korun a je podobný jako 2018. Součástí tohoto rozpočtu jsou ale i dotace, kterých se nám z velkým úsilím daří získávat zhruba ve výši 4 miliony korun ročně.

Za poslední čtyři roky se nám podařilo kompletně zrestaurovat naši unikátní soustavu sedmi kamenných kašen, revitalizovat park na náměstí, zateplit obecní dům včetně výměny oken a rekonstrukce střechy a obnovení historizující fasády. Dále máme hotové přírodní dětské hřiště při mateřské škole, zasítovali jsme sedm nových parcel pro rodinné domy, stále vylepšujeme náš amfiteátr, kde je nové profesionální pódium, nové parkoviště. Mnoho prostředků nám každoročně spolykají i opravy naší infrastruktury (vodovod, kanalizace, čistírna odpadních vod a místní komunikace).

Potěšilo nás také, když jsme v roce 2017 získali zpět status městyse.

V roce 2019 musíme dokončit opravu opěrné zdi kostela sv. Kateřiny, budeme kompletně opravovat kapli v osadě Šebanov z počátku 18. století, vybudujeme nové streetworkoutové hřiště jehož součástí budou i prvky pro cvičení seniorů, máme v plánu opravu místní komunikace vedoucí k amfiteátru a budeme kupovat nový traktor pro komunální služby.

Pro následující období máme celou řadu plánů. Jsou takové, které musíme udělat v každém případě, jako je například výměna podlahy v tělocvičně ZŠ, opravy střech některých našich objektů, nebo další investice do místních komunikací a vodohospodářské infrastruktury. A pak jsou takové, které bychom rádi udělali, ale jsou vzhledem k velké nákladnosti z velké části závislé na tom, do jaké míry se nám podaří na ně získat prostředky. To je např. dům seniorů, komunitní centrum v prostorách nevyužívané fary, nový bytový dům, či rozhledna na Kravském vrchu.



Máme v plánu také pokračovat v zasíťování dalších parcel, restaurovat křížovou cestu na vrchu sv. Anny, vybudovat poutní, nebo odpočinkové místo u bývalého kostela sv. Anny, nebo dále pokračovat v úpravách našeho náměstí.

Naším cílem je podpora turistického ruchu a lepší

využití potenciálu, který skýtá blízkost Českého Krumlova a Lipenské přehradní nádrže. Rádi bychom byli takovou historicky a kulturně zajímavou klidovou alternativou k hektickému turistickému ruchu v těchto lokalitách. Místem, kde se dobře žije místním lidem a kde se turista pokochá a odpočine.



LIPNO NAD VLTAVOU = DOBRÉ MÍSTO PRO ŽIVOT

TEXT ZDENĚK ZÍDEK A PAVEL PECHOUŠEK

Dodnes od roku 2000 obec investovala do rozvoje 400 milionů korun a podnikatelé téměř 4 miliardy. A je nám jasné, že zdaleka nejsme na konci cesty. Nyní se v přímé přípravě blížíme stovce milionů, s výhledem ke zhruba pětinasobku.

Já jako dlouholetý starosta především doufám, že se nám podařilo vytvořit z Lipna dobré místo pro život. K vyslovení této domněnky nás snad opravňuje rostoucí počet obyvatel, dětí a veliký zájem o trvalé bydlení v obci.

Dnes už je jasné, že obec žije především z cestovního ruchu. I proto usilujeme o to, aby negativa s tím spojená doléhala na místní obyvatele co nejméně. Daří se nám, že občané mohou využít maximum výhod s cestovním ruchem spojených. Kromě výhodného přímého užívání zázemí cestovního ruchu, jako je například bazén, lyžování, sportovní hala a mnoho dalších,

jistě patří k výhodám i jedna z nejnižších cen nájemného za obecní byty v zemi, velmi příznivé bydlení pro seniory, ale i například jedna z nejnižších cen vodného a stočného.

Snažíme se o citlivé udržování křehké dohody mezi zájmy místních občanů, zájmy podnikatelů (především v cestovním ruchu), očekáváním návštěvníků a potřebami obce samé. Jen tak totiž může celý systém dlouhodobě fungovat. Vůbec to není jednoduché, ale doufáme, že se to zatím daří. Velký dík patří všem, kteří to pochopili a přispívají k udržení této dohody.

Pro letošek počítá Lipno nad Vltavou s rozpočtem přesahujícím 60 milionů korun, což je asi o 5 milionů více, než tomu bylo v loňském roce. Jako první dokončíme letos bytový dům s dvanácti bytovými jednotkami a novým zdravotním střediskem.



Vzhledem k několik let trvajícím projevům sucha a rostoucí spotřebě vody se obec rozhodla letos realizovat dlouho připravovaný projekt výstavby dvou vodojemů s objemem vody 600m³. Protože je veliký výškový rozdíl mezi nejnižšími a nejvyššími zásobenými objekty v obci, rozdělí se

spotřebiště vody na dvě nezávislá tlaková pásma. V delším výhledu bychom rádi podstatně rozšířili akvapark, schovali auta pod zem do parkovacího domu, realizovali již navržený sportovní areál, parkostel, hřbitov - a potom snad již budeme mít obec, jak má být.



LOUČOVICE ZLIKVIDUJÍ ČERNOU SKLÁDKU V MÍSTĚ BÝVALÉ ELEKTRÁRNY

TEXT JAN KUBÍK A PAVEL PECHOUŠEK

Jednou z největších investic roku 2019 je výstavba šestnácti bytů pro seniory za 38 milionů korun, na které můžeme získat ministerskou dotaci. Jedná se o stavbu na zelené louce, nová budova vyroste hned vedle domu s pečovatelskou službou. Počítáme s tím, že obyvatelé nových bytů budou využívat pečovatelskou službu zřizovanou obcí. Dále chceme zlikvidovat skládku Čertova stěna a zrevitalizovat Spirův kanál, kde máme přidělenou dotaci a také vybranou firmu, která vše udělá.

Celková investice je okolo 40 milionů korun, obec investuje částku pět milionů, zbytek pokryje dotace.

Spirův kanál, který poháněl elektrárnu Čertova stěna, byl po postavení lipenské přehrady nevyužitý,

zrušená byla i elektrárna, a tak byl zavezený nejprve odpadem z papíren, následně i dalšími odpady. Chceme se této černé skládky, která se nachází na hranici přírodní rezervace, zbavit. Tím chceme zaaktivnit Čertovu stěnu, protože to bylo dříve zcela unikátní, nádherné dílo, na které se svého času jezdila dívat celá Evropa. Hotoví budeme do roku 2021.

Určitě musíme zvýšit kapacity parkovacích míst na místním sídlišti. S jejich nedostatkem se potýkáme neustále.

Dále plánujeme zasíťovat pozemky pro výstavbu rodinných domů v lokalitě Dvorečná, kde odhadujeme náklady na 10 až 11 milionů, které se vrátí při prodeji této nemovitosti.



NOVOPECKÝ STAROSTA CHCE OPRAVIT ROZVODY VODY

TEXT MARTIN HRBEK A PAVEL PECHOUŠEK

Se starostováním jsem loni v říjnu začínal a v následujících měsících a letech se chci zaměřit na rozvoj infrastruktury obce, musíme opravit rozvody vody a topení a vyřešit zásobování pitnou vodou v novopeckých osadách Bělá a Pěkná.

Nejsou v dobrém stavu, je třeba udělat nové. K tomu máme v plánu opravit cesty, chybí nám byty k pronájmu. Rád bych sem nalákal nové, mladé lidi, kteří odsud v předchozích letech odešli i kvůli ztrátě zaměstnání.

Sice jsem posledních 30 let žil v Praze, ale na Jele-ních Vrších má naše rodina od roku 1987 chalupu, která je památkově chráněná. Můj otec Čestmír Hrbek tu společně s obcí zřídil muzeum Schwarzenberského plavebního kanálu, které je volně přístupné. Mám to tady moc rád, proto jsem se rozhodl kandidovat. Zástupce mi dělá předchozí první muž Nové Pece Jakub Koželuh, se kterým úzce spolupracujeme. Teď se snažíme především řešit opravu cest, rekonstrukci obecní kotelny a posílit zdroje pitné vody.



NOVÝ STAROSTA OBCE PŘEDNÍ VÝTONĚ CHCE LÁKAT MLADÉ RODINY NA BYDLENÍ

TEXT JAN BITTNER A PAVEL PECHOUŠEK

Starostou Přední Výtoně jsem od října minulého roku, jako prvotní úkol jsem si dal nalákat do Přední Výtoně rodiny s dětmi a udržet současný ráz obce na pravém břehu lipenské přehrady. Naši obec bereme jako symbol klidu. Nyní plánujeme v 1. etapě vytvoření šesti stavebních parcel pro rodinné domy. Budeme preferovat občany Přední Výtoně, kteří budou mít prioritu. Chceme, aby u nás žili a neměli nemovitosti pouze na rekreaci. Určitě ale nikdo nemůže čekat, že zde spustíme nějakou velkou zástavbu.

Nalákáním nových rodin by došlo k omlazení Přední Výtoně, kde zhruba polovině občanů z asi 210 obyvatel je více než 60 let. Určitý rozvoj je nutný, zejména nechceme kobercovou zástavbu, protože obec je v Chráněné krajinné oblasti Šumava.

Chceme udržet stav obce, jaký je dnes. Velkolepá zástavba by nebyla žádoucí. Turisté, kteří k nám jezdí, preferují absolutní klid. Využíváme infrastrukturu, která je pro turistický ruch vybudována v Lipně nad Vltavou. To má trochu jiný charakter. V okolí jsou tři lyžařské areály a v zimě, pokud je mráz, také nejdelší bruslařská dráha na lipenském jezeře.

Já pocházím z Českých Budějovic a Lipno jsem si oblíbil hned po revoluci. Nejprve jsem postavil dům na Slupečné, v Lipně nad Vltavou. Následně jsem koupil tehdy ještě školící středisko jednoho bytového družstva, ze kterého jsem vybudoval hotel Barborka s 55 lůžky. Žiji tu 18 let. Zajímalo mě, co se v obci děje, a tak jsem se v minulém volebním období stal zastupitelem. Není mi lhostejné, co bude s obcí v dalších letech.



ROŽMBERK CHCE ZMODERNIZOVAT KEMP

TEXT LENKA SCHWARZOVÁ A PAVEL PECHOUŠEK FOTO MICHAL KOČAN

Letos máme naplánovaný vyrovnaný rozpočet zhruba ve výši 16 milionů korun, což je méně než v roce 2018, kdy jsme proinvestovali téměř 28 milionů. Část těchto prostředků byla z dotace, část pokryly rezervy. A podle pozitivních ohlasů jsme udělali dobře. Hlavní a nejviditelnější byla určitě celková rekonstrukce náměstí, nový průtah městem Rožmberk nad Vltavou a nové chodníky podél města. Spolu s tím město, ale i majitelé soukromých domů zvelebili své nemovitosti, Rožmberk tak dostal ještě krás-

nější tvář. Velice příjemnou změnou bylo, že se nám po dlouhých letech podařilo získat do Rožmberka lékaře (MUDr. Bencovou a MUDr. Bence). S jejich příchodem zde vznikla i pěkná ordinace s čekárnou. Jsme velice pyšní na to, že se nám v našem malém městečku podařilo přes všechna úskalí zprovoznit bankomat. V rámci podpory cestovního ruchu jsme tak dosáhli většího komfortu nejenom pro turisty, ale především pro naše obyvatele. I náš kemp získal nově velmi kvalitní zázemí i správu, ale chceme tam



ještě zabojovat a dále ho rozvíjet. Tady hovoříme o přibližně dvaceti milionech korun. Za pozitivum považuji i to, že se u nás celé čtyři roky konaly velmi pěkné kulturní akce. Byly určeny jak dětem, tak dospělým a od vážných například v kostele Svatého Mikuláše až po ty rozpustilejší.

Hlavní investice pro tento rok bude určitě směřovat do čistírny odpadních vod a opravy kanalizačních zařízení.

Dále chceme vylepšit infrastrukturu města v po-

době rozšíření bytového fondu, nové hydrosoustavy a oprav komunikací. Určitě se chceme podílet na společných projektech, jako je třeba cyklostezka. Nicméně nejsme až tak velké město, abychom mohli neustále investovat. Spíše se snažíme tvořit dobré zázemí a podmínky pro naše partnery z řad podnikatelů, kteří jsou pak do města připraveni přinést své soukromé investice. A tak třeba vzniká nový pivovar i řada dalších soukromých investic v řádech desítek milionů korun.



STOŽEC PLÁNUJE STAVBU KŘÍŽOVÉ CESTY I NOVÉ VEŘEJNÉ OSVĚTLENÍ

TEXT PAVEL PECHOUŠEK A MIROSLAV KARABEC FOTO KAREL ČIHÁK

Cílem pro tento rok je navrácení křížové cesty ke zdejší kapli, která je symbolem obce Stožec. Dále chceme mít v obci nové veřejné osvětlení, plánujeme opravit zdejší ubytovnu na dům pro seniory a oslavit výročí založení obce.

Oprava veřejného osvětlení vyjde na téměř 900.000 korun, část ze sumy pokryje dotace. Oproti tomu stávajícímu, bude úspora elektrické energie představovat zhruba 60 procent. Ve Stožci bude stát 47 nových svítidel. Pokud půjde vše podle plánu, tak bychom měli vše zvládnout na jaře příštího roku. Součástí Stožce jsou i osady České Žleby, nádherná památková vesnická rezervace Dobrá, dále Černý Kříž a Nové Údolí.

Dominantou Stožce je zdejší kaple, která byla odjakživa duchovním centrem kraje, místem, kudy ve středověku procházela Zlatá solná stezka a také

místem poutním, kam mířily kroky poutníků z Čech i nedalekého Bavorska. Obec se již pět let snaží obnovit křížovou cestu, která ke kapli vedla. 14 nových křížů, 14 zastavení i s obrazy zaniklo. Podle maleb, fotografií a vzpomínek obrazy znovu namalovala šumavská malířka a restaurátorka Mirka Fridrichová-Kunešová, nyní leží na půdě bývalého obecního úřadu. Kříže obec nechala vyrobit. Správa NP Šumava k tomu a k další třicítce projektů po celé Šumavě nechala vypracovat posudek vlivu na životní prostředí, tzv. EIA, který projekt schválil. Nic už nebrání tomu abychom je mohli upevnit na původní místa.

V tomto roce Stožec oslaví 250 let od založení obce. Přípravám na toto výročí se nyní intenzivně věnujeme a pro místní i turisty připravujeme důstojnou oslavu. Vše ladíme společně se zastupiteli i obyvateli obce.



VYŠŠÍ BROD ČEKÁ OPRAVA PRŮTAHU MĚSTEM VE SMĚRU NA LIPNO

TEXT MILAN ZÁLEŠÁK, PAVEL PECHOUŠEK FOTO JAN STRAKA

V posledních letech jsme hodně investovali do infrastruktury. Vznikly nové potřebné komunikace, např. chodník u základní školy a u výpadovky směrem na Kaplici a Budějovice, rozšiřovali jsme veřejné osvětlení a kanalizaci i do místních částí. Velkou radost mám z výstavby sportovního hřiště u školy. Nezapomínali jsme ani na obnovu památek. Nové povrchy má i řada komunikací, které slouží i jako cyklotrasy, ať už je to trasa k nejjihnějšímu bodu ČR nebo část tzv. Šumavské magistrály.

V roce 2019 nás s jihočeským krajem čeká oprava průtahu městem směrem na Lipno, v rámci tohoto projektu bude město rekonstruovat chodník pod klášterem, který je velmi vytižený a opravu už skutečně potřebuje. Na území města vznikne další víceúčelové hřiště v místní části Studánky. Budeme pokračovat i v obnově památek, opravu čeká budova bývalé školy a další dvě zastavení křížové cesty. Největší letošní investicí bude výstavba nové smuteční síně, která je nutností. Současná je naprosto nevyhovující.



Město bude v letošním roce pracovat s rozpočtem ve výši 144,5 miliónu korun. Je vyšší než v roce minulém, rozpočet na rok 2018 počítal s necelými 120 milióny korun.

V dalších letech nás čeká rekonstrukce dalšího průtahu městem, tentokrát směrem ke hranicím. S tím bude spojena rekonstrukce pravé strany náměstí, tzn. chodníku a parkovacích míst. Máme také hotový projekt na cyklostezku vedoucí od Čertovy stěny do Vy-

ššího Brodu, která by měla navázat na část vybudovanou sousedními Loučovicemi. Se stavbou by se mělo začít snad v příštím roce. Určitě chceme pokračovat i opravou povrchů na dalších značených cyklotrasách. Plánujeme rozšiřování parkovacích míst jak na sídlišti, tak nového záchytného parkoviště na okraji města. Nezapomeneme ani na renovaci bytového fondu a jeho rozšíření v podobě výstavby nového bytového domu.



DŮLEŽITÉ KONTAKTY NA LIPENSKU

KRIZOVÉ SITUACE

Integrovaný záchranný systém 112

Záchranná služba 155, Policie 158, Hasiči 150

Horská služba 1210; 380 736 081, 602 142 235

Horská služba Nová Pec: 388 336 202

Obvodní oddělení Policie Horní Planá 380 738 234

Obvodní oddělení Policie Lipno nad Vltavou 380 736 275

Hasiči Frymburk 950 238 111

Havarijní služba pro motoristy ÚAMK 1230

Pomoc motoristům nonstop ABA 1240

Vodní záchranná služba Lipno - Modřín 722 612 768

Vodní záchranná služba D. Vltavice 606 116 001 (606 270 047)

INFOCENTRA

Informační středisko Stožec

Stožec 68, 384 44

Tel.: 388 335 014, 731 530 466

Infocentrum Černá v Pošumaví

Černá v Pošumaví 30, 382 23

Tel.: 725 949 849

Infocentrum Lipno

Lipno nad Vltavou 87

382 78 Lipno nad Vltavou

Tel.: 380 736 053, 731 410 800

MěKZ a infocentrum Vyšší Brod

Náměstí 104, 382 73 Vyšší Brod

Tel.: 724 336 980, 380 746 627

Infocentrum Nová Pec

Nové Chalupy 41, Nová Pec, 384 62

Tel.: 602 391 223

Kulturní a informační centrum Horní Planá

Náměstí 8, 382 26 Horní Planá

Tel.: 380 738 008

Informační centrum Frymburk

Náměstí 5 – budova muzea, Frymburk 382 79

Tel.: 724 966 060

Infocentrum Rožmberk nad Vltavou

Hotel U Martina

Tel.: 380 749 745

LÉKÁRNY

Lékárna Lipno nad Vltavou

Tel.: 602 637 407, www.lekarnalipno.cz

Lékárna U Lva - Frymburk

Frymburk 193, Tel.: 777 468 803

Lékárna U Lípy - Vyšší Brod

Míru 223, Tel.: 380 746 900

Lékárna U Aeskulapa - Loučovice

Loučovice 290, Tel.: 380 748 214

TAXISLUŽBY

Taxi Němec: 605 013 234

Taxi Lipensko: 606 424 242

Taxi Lipno-Frymburk: 606 424 242

Taxi Lipno Transfers: 721 498 808

Taxi Penzion Jantar: 777 636 666

Sos Non Stop Taxi: 775 626 200

BANKOMATY

Bankomat MONETA Money Bank Horní Planá

Bankomat KB Černá v Pošumaví

Bankomat KB Frymburk

Bankomat České spořitelny Lipno nad Vltavou

Bankomat ČSOB Lipno nad Vltavou

Bankomat KB Lipno nad Vltavou

Bankomat KB Vyšší Brod

Bankomat České spořitelny Vyšší Brod

AUTOSERVISY

Karel Straka, Lipno nad Vltavou

Tel.: 606 624 838

Opravná aut p. Petr Štěrba, Černá v Pošumaví

Tel.: 380 744 109

Opravná aut p. Toncar, Horní Planá

Tel.: 728 048 200 (606 050 546)

Autoservis - odtahová služba Frymburk

Miloš Králík 602 454 954

Autoservis-pneuservis-odtahová služba

Michal Želechovský, Frymburk 171

Tel.: 723 779 289

Odtahová služba

Tel.: 737 139 495

ČERPACÍ STANICE

Čerpací stanice Horní Planá

Tel.: 380 738 289, otevírací doba 6:30 – 20:00

Benzinová pumpa Černá v Pošumaví

Tel.: 380 744 206, otevírací doba 7:00 – 19:00

Čerpací stanice LPG Černá v Pošumaví

Tel.: 774 496 788, otevírací doba 8:00 – 19:00

Benzina Frymburk

Tel.: 380 735 197, otevírací doba 6:00 – 20:00

Čerpací stanice Lipno nad Vltavou

Tel.: 602 646 531, otevírací doba 7:00 – 19:00

Benzina Vyšší Brod

Tel.: 380 746 134, otevírací doba 5:00 – 22:00

RoBiN OIL Rožmberk nad Vltavou

Tel.: 380 749 766, otevírací doba 7:00 – 19:00

POŠTY

Stožec, Tel.: 388 335 125

Nová Pec, Tel.: 388 336 041

Horní Planá, Tel.: 954 238 226

Černá v Pošumaví, Tel.: 954 238 223

Frymburk, Tel.: 954 238 279

Lipno nad Vltavou, Tel.: 380 736 267

Loučovice, Tel.: 954 238 276

Vyšší Brod, Tel.: 954 238 273

Rožmberk nad Vltavou, Tel.: 380 749 809

Hořice na Šumavě, Tel.: 380 737 110

PŘEVOZY

Převoz Horní Planá - Bližší Lhota

Tel.: 723 589 565

Převoz Dolní Vltavice - Kyselov

Tel.: 775 183 185

Převoz Frymburk - Frýdava

Tel.: 602 305 911

OMAXANT

*** hotel



Restaurace a cukrárna

V hotelové restauraci se vaří převážně jídla české kuchyně v klasické i odlehčené formě a čerstvé lipenské ryby i místní speciality. V hotelové cukrárně můžete ochutnat domácí dorty, zmrzlinu i kávu značky Brosio. V létě si můžete oběd či večeři vychutnat na dvou venkovních letních terasách.

Ubytování

Nabízíme dvoulůžkové a třílůžkové pokoje i čtyřlůžkové rodinné apartmány s dvěma ložnicemi a ledničkou. Některé pokoje mají balkon nebo zimní zahrádku. Hotel má bezbariérový přístup a disponuje i výtahem. Hosté mohou využívat Wi-Fi internet zcela zdarma.

Wellness

Wellness centrum je hostům k dispozici po celý den a mimo oblíbeného krytého bazénu ho tvoří i finská a parní sauna, infrakabina, solarium, whirlpool a relaxační zimní zahrada, která navazuje na bazén a přechází ve venkovní terasu s lehátky. Mimo masáže a zábaly hotel nabízí také pedikúru, manikúru a kosmetiku.

Skvělé akce na Lipně, na kterých byste neměli chybět

Lipno.



- 27. 4. Slavnostní zahájení sezony Království lesa
- 10. – 12. 5. Blinduro 500+
- 18. 5. Zahájení letní turistické sezony 2019
a závody dračích lodí
- 8. – 9. 6. Létání na vodě
- 15. 6. Slavnosti dřeva aneb Ptačí úlet
- 19. 6. T-mobile olympijský běh
- 20. 7. Narozeniny Stezky korunami stromů
- 17. – 25. 8. Lipno Sport Fest 2019
- 7. 9. Lipno dětem aneb den
s Integrovaným záchranným
systémem
- 21. – 22. 9. Spartan Race
- 28. 9. Lipenský KOLO-toč
- 28. 10. Lipno dětem aneb velká
podzimní výprava



#lipnobavi

www.lipno.info